

LIETUVOS ALPINIZMO ČEMPIONATAS

ĮKOPIMO ATASKAITA



Olimpo kalnas - populiariausias kalno pavadinimas pasaulyje. Tokio pavadinimo kalnai yra *Graikijoje, Kipre, JAV, Turkijoje*. Net aukščiausio mūsų galaktikoje kalno, esančio *Marse*, kurio aukštis 22 km. t.y. beveik 3 kartus pranoksta Everestą, vardas – Olimpas. Tačiau garsiausias Olimpo kalnas yra Graikijoje.



Olimpo kalnas – aukščiausias Graikijos kalnas, **2918 m** aukščio, ir vienas aukščiausių kalnų Europoje pagal visą aukštį nuo papėdės iki viršūnės, kadangi papėdė yra jūros lygyje. Kalnas turi net 52 viršūnes. **Mitikas** - aukščiausia. *2016 spalio 09 d.*(foto 1)

Olimpas (Mitikas) 2919 m

2016 metai

Bendrieji duomenys

Įkopimo data:	2016.10.09 vasaros sezonas
Klasė:	Techninė
Valstybė, kalnų rajonas:	Graikija, Olimpo kalnagūbris.
Viršūnės pavadinimas ir aukštis:	Olimpas (<i>Mytikas</i>) 2918 m - aukščiausia Olimpo kalnagūbrio viršūnė. Viso yra 52 viršūnės.
Dalyviai:	Vytautas Bukauskas <i>Shahshah 2940 m., Ostryj Tolbaček 3682 m, Ploskij Tolbaček 3085 m, Bezimianij 2885 m, Gamčen 2576 m, Tiatia 1819 m, Žima 1214 m, Kala Patthar 5644 m., Island Peak 6189 m, Kilimandžaras 5895 m., Suphanas 4058 m, Araratas 5137 m., Damavendas 5671 m, Apo 2954 m., Ras Dašenas 4600 m., Mayonas 2462 m, Stanley / Margarita 5109 m., Mt. Rinjani 3700 m., Pic Bobby 2658 m., Fudzijama 3776 m., Toubkal 4167 m., Iztaccíhuatl 5230 m., Tajamulko 4219 m, Halasan 1950 m, Yushan 3952 m, Coma Pedrosa 2946 m, Aneto 3404 m., Mulhacen 3482 m., Kamerūnas 4095 m., Karthala 2361 m., Korab 2864 m, Deravica 2656 m, Teide 3718 m, Titlis 3236 m, Pico 2351 m, Triglav 2864 m</i> Jonas Umbrasas <i>Elbrus 5642 m., Energija 5105 m, Belucha 4506 m., G.Akstino 4345m., Kamerūnas 4095 m., Korab 2864 m, Deravica 2656 m, Titlis 3236 m, Pico 2351 m, Triglav 2864 m</i> Ramunė Barišauskaitė <i>Araratas 5137 m., Korab 2864 m, Deravica 2656 m, Titlis 3236 m,</i> Vidmantas Kmita <i>pirmas kalnas</i> Matas Umbrasas <i>pirmas kalnas</i>

Maršruto informacija

Maršruto pavadinimas ir sudėtingumo kategorija:	Spilios Agapitos , II-III pagal tarptautinę UIAA skalę Difficulty: 5.1 (YDS) , Difficulty: II+ , Grade: III . orientaciniai 3A (rus.) , Pažymėti, jei maršrutas praliptas pirmą kartą!
Vertikalus aukščio skirtumas, maršruto ilgis ir bendras statusas:	- maršruto pradžia Prionis 40°05'01.0"N 22°24'24.9"E 1100 m - aukščių skirtumas 1818 m, - maršruto ilgis apie 20 km, - maršruto bendras statusas 30°
Atskirų techninių atkarpų ilgiai, charakteristika ir sudėtingumas:	- vasarą – uolinis, - žiemos periodu: uolinis, ledo, sniego.

Maršruto E4 pradžia Prionis 1100 m. aukštyje (foto). Iki jos nuo *Salonikų (Thssaloniki)* 107 km, 1:30 val. Nuo *Prionis* gerai įrengtas 6 km ir apie 3 val. miško takas per Nac. parką veda į galimą nakvynės vietą **Refuge A(Spilios Agapitos) 2100 m.** (Iki jos palapines statyti draudžiama.) **Refuge yra**

110 miegamų vietų. Jeigu netelpi galima statyti palapinę (foto). Po to takas per mišką, o po to per plynauštę markiruotu taku eina iki **Skala 2866 m. Tai antra pagal aukštį ir viena iš 52-jų Olimpo viršūnių. Iki čia galima nueiti beveik bet koku oru. Toliau iki **Mytikas 2918 m** apie 40 min. alpinizmo II pagal UIAA skalę. Difficulty: **5.1 (YDS)**, Difficulty: **II+**, Grade: **III** arba orientaciniai **3A (rus.)** Judėjimo kryptis nužymėta ant uolų **raudonais** taškais. Vietomis įkalti uolų kabliai virvei kabinti. Esant stipriam vėjui, lietui arba sniegui/ledui be saugos neįmanoma kopti. Rekomenduotina kartu pateikti ir trumpą techniškai sudėtingų atkarpų aprašymą!**

Maršruto būklės ir meteorologinių sąlygų aprašymas:

Kopimo metu–salygos geros, oras ramus, be kritulių. Kai kurios uolos šešėlinėje pusėje apledėję ir slidžios, nes prieš kelias dienas lijo ir snigo. Nutirpo ledas tik saulėtose vietose. Nurodyti, jei maršrutas prastos būklės, klaidus, apledėjęs ir pan.

Maršrute esamos įrangos saugumui užtikrinti ar kopimui palengvinti aprašymas:

Judėjimo kryptis nužymėta ant uolų raudonais taškais. Vietomis įkalti uolų kabliai virvei kabinti. Esant stipriam vėjui, lietui arba sniegui/ledui be saugos neįmanoma kopti. Vienas apie 1 metro trosas ant vertikalaus nusileidimo. Nurodyti, ar maršrute buvo panaudoti stacionarūs saugos taškai, ankstesnių kopėjų palikta įranga ir pan.

Laikas, praleistas įkopime:

Spalio 9 d. kopimas į viršūnę ir nusileidimas. Viskas užtruko 5 valandas. Iš Refuge A(Spilios Agapitos) 2100 m. iki Mytikas 2918 m kopti 3 valandos. Grįžimui 2 val. Po to dar 2 val. iki automobilio Prionis 1100 m.
Laikas praleistas įkopime:
- kopimas–5 val. (kopimas pradėtas 07:30 val. ryte, įkopta 10:30 val.)
- nusileidimas – 2+2 val. nusileista 16:30 val.)
Taip pat nurodyti šias laiko atžymas: startas iš bazinės stovyklos, maršruto pradžia, viršūnė arba maršruto pabaiga, grįžimas į bazinę stovyklą!

Nakvynių skaičius, vietos ir sąlygos:

Kalną galima ir rekomenduojama įkopti per 2 dienas. Viduryje maršruto E4 yra patogi vieta nakvynei Refuge A(Spilios Agapitos) 2100 m. Dirba nuo vidurio gegužės iki spalio pabaigos nuo 6:00 iki 22:00. Maitina visą dieną iki 21:00. Gera vieta nakvynei (kaina 11-13 € viduje, 3.5 -4.5 € palapinėje). Mažesnė kaina su alpinisto pažymėjimu. Labai paslaugūs šeiminiškai. Patarčiau rezervotis iš anksto kreiptis pas **Maria: refugea.2100@gmail.com
Jei kopiama su nakvynėmis.**

Pagalba iš šalies:

Gidas nebūtinai.

Įkopimo eiga

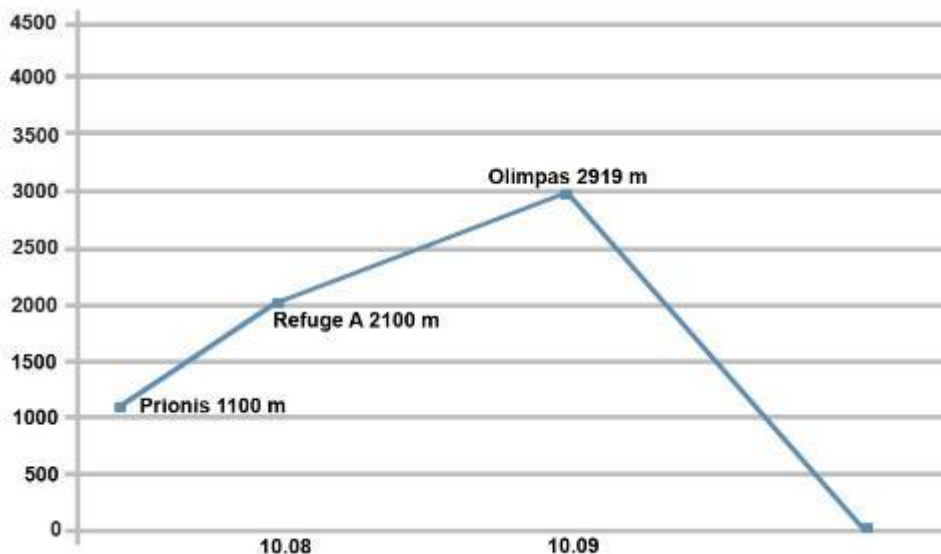
Aklimatizacija ir/arba
treniruočių įkopimai:

Įkopimo eiga:

Data	Atkarpa	Metereologinės sąlygos, pastabos
08.10.2016	Thssaloniki –automobiliu, 107 km, 1:30 val – Litochoro 40°06'18.8"N 22°30'09.6"E - Prionis 1100 m 40°05'01.0"N 22°24'24.9"E. – pėsčiomis 3val, 6 km – Refuge A(Spilios Agapitos) 2100 m. 40°04'48.5"N 22°22'21.6"E	Geros, vakare nedidelis debesuotumas apačioje. Oro temperatūra viršūnėje apie +5 C.
09.10.2016	Refuge A - 2100 m -3 val- Mytikas 2919 m. 40°05'17.9"N 22°21'31.2"E - 2 val- Refuge A (Spilios Agapitos) –2 val- Prionis 1100 m – auto - Litochoro – 107km, 1:30 val - Thssaloniki.	Geros. Giedra. Oro temperatūra viršūnėje apie +7 C.

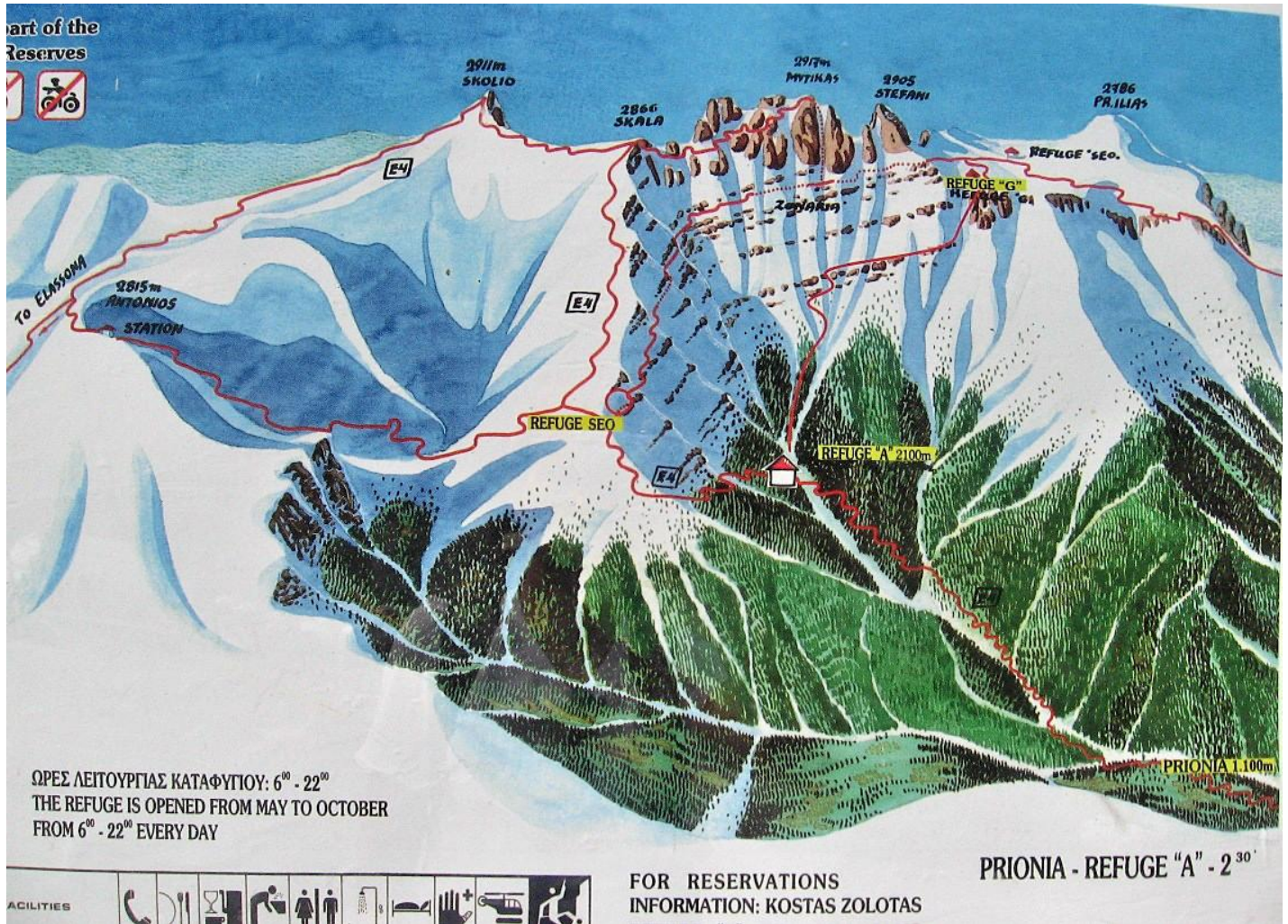
Įkopimo aukščio grafikas:

(Pavyzdys. Naudoti pagal aplinkybes.)




Nuotraukos ir schemos

Kalnų rajono žemėlapis (šaltinis: internetas)



Schema ant **Refuge A (Spilios Agapitos)** sienos foto V. Bukausko (foto 2)

Viršūnės nuotrauka su pažymėtu maršrutu.



Maršrutas

pažymėtas **raudonai**. foto V. Bukausko (foto 3 - 4)



Techniškai sudėtingų atkarpų nuotraukos Pateikti bent kelias nuotraukas!



„Velnio kopėčios“ V. Bukausko (foto 5 -6)





„Velnio kopėčios“ V. Bukausko (foto 7)



uolų laipiojimas V. Bukausko (foto 8)

Nuotrauka su dalyviais ant viršūnės arba maršruto pabaigoje
Rekomenduojama pateikti ir dalyvių nuotraukas!




Lietuvos trispalvė **Olimpas (Mitikas) 2919 m** viršūnėje. 2016 m. spalio 9 dieną, 11:00. (foto 9 -11)





Pradžia ir pabaiga: Prionis 1100 m $40^{\circ}05'01.0''N$ $22^{\circ}24'24.9''E$ (foto 12-17)



Refuge A (Spilios Agapitos) 2100 m.



Pastabos

Pirmas žinomas įkopimas į kalną vyko **1913 m.** rugpjūčio 2 d. *Daniel Baud-Bovy, Frédéric Boissonnas, Christos Kakalos.* Pagal turimą informaciją pirmieji lietuviai įkopė **20.. m.** *Vilius Šaduikis ir Co.*

Aklimatizacija ir treniruočių įkopimai

Aklimatizacijai ir treniruotėms įkopėme į:

Titlis 3238 m. (Šveicarijos Alpės), **Pico 2351 m** (Azorų salos), **Carrauntoohil 1038 m.** (Airija), **Ben Nevis 1344 m** (Škotija), **Rysy 2500 m** (Lenkija), **Triglavas 2864 m** (Slovėnijos), **Goverla 2061 m** (Ukraina).




Titlis 3238 m. (Šveicarijos Alpės) (foto 18 - 19)



Pico 2351 m (Azorų salos) (foto 20-21)




Ben Nevis 1344 m (Škotija) (foto 22-23)






Carrauntoohil 1038 m. (Airija) (foto 24 -25)



Goverla 2061 m (Ukraina) (foto 26 -27)



Triglavas 2864 m (Slovenijos) (foto 28-29)

Maršruto saugumas

Maršrutas paruoštas saugiai kopti vasarą esant sausam orui. Žiemą, arba kai slidu reikia naudoti virves tarp Skala ir pagrindinės viršūnės. Joms kabinti yra įkalti kabliai, kurie pažymėti raudonai (foto 6). Esant apledėjimui gali prireikti ir „kačių“.


Įkopimo taktika, panaudota įranga ir kopimo technika

Geriau dviejų dienų kopimas. Nakvoti Refuge A(Spilios Agapitos). Esant geros formos galima ir per vieną ilgą dieną.

Rekomendacijos

Kopti geru oru.

Olimpo kalnas - populiariausias kalno pavadinimas pasaulyje. Tokio pavadinimo kalnai yra *Graikijoje, Kipre, JAV, Turkijoje*. Net aukščiausio mūsų galaktikoje kalno, esančio **Marse**, kurio aukštis **22 km**. t.y. beveik 3 kartus pranoksta Everestą, vardas – Olimpas (foto).



Olimpo kalnas Marse.

Kontaktinė informacija Vytautas Bukauskas

El. paštas: bukauskasv@yahoo.com
Mob. tel. 8-687-33303



Olimpas (Mytikas) 2919 m nuo Skala 2866 m.

*Jeigu tikrai nori patekti į Olimpo kalną, neabejok,
kad kiekvienas žingsnis veda tave jo pusėn – ir to bus gana.*

Sokratas