

LIETUVOS ALPINIZMO ČEMPIONATAS

ĮKOPIMO ATASKAITA



Kezmarska kopka, 2100 m

Lavy "Y", mix V

2016 Vilnius

Bendrieji duomenys

Įkopimo data:	2016.02.18 (žieminis).
Klasė:	Uolinė/techninė.
Valstybė, kalnų rajonas:	Slovakija, Aukštieji Tatrai
Viršūnės pavadinimas ir aukštis:	Kežmarska kopka, 2100 m
Dalyviai:	Aleksandr Kazanskij Vytenis Čukauskas

Maršruto informacija

Maršruto pavadinimas ir sudėtingumo kategorija:	Lavy "Y", mix V
Vertikalus aukščio skirtumas, maršruto ilgis ir bendras statusas:	450 m.
Atskirų techninių atkarpų ilgiai, charakteristika ir sudėtingumas:	4- yra sniego, 4 ir 4+ uola pora tarpų lipt tik ledu, 5 uola, 4 uola 1-2 sniegas/ledas, 3 apsnigta apledėjusi uola, 3 apsnigta apledėjusi uola
Maršruto būklės ir meteorologinių sąlygų aprašymas:	Apie -2°C, saulėta
Maršrute esamos įrangos saugumui užtikrinti ar kopimui palengvinti aprašymas:	Buvo pora prakaltų taškų (senoviniai/nepatikimi). Visus taškus darėmės patys.
Laikas, praleistas įkopime:	8:00 – 9:00 Ėjimas iki maršruto 9:00 – 17:00 Kopimas 17:00-19:00 Nusileidimas ir grįžimas
Video	https://www.youtube.com/watch?v=yzPPUckcmhQ&t=287s

Įkopimo eiga

Aklimatizacija ir/arba
treniruočių įkopimai:

Prieš tai keturias dienas buvo kopiami paprastesni maršrutai
tame regione.

Įkopimo eiga:

Data	Atkarpa	Metereologinės sąlygos, pastabos
2016.02.18	1	IV- Daug sniego Buvo 10m ledo sienelė
	2	IV Uola/ledas
	3	IV + Uola/ledas
	4	V Uola ledas
	5	IV Uola/ledas
	6	I-II Daug sniego Ėjome susirišę slenkančia sauga
	7	III Uola/ledas
	8	III Uola/ledas
	9	III Uola/ledas

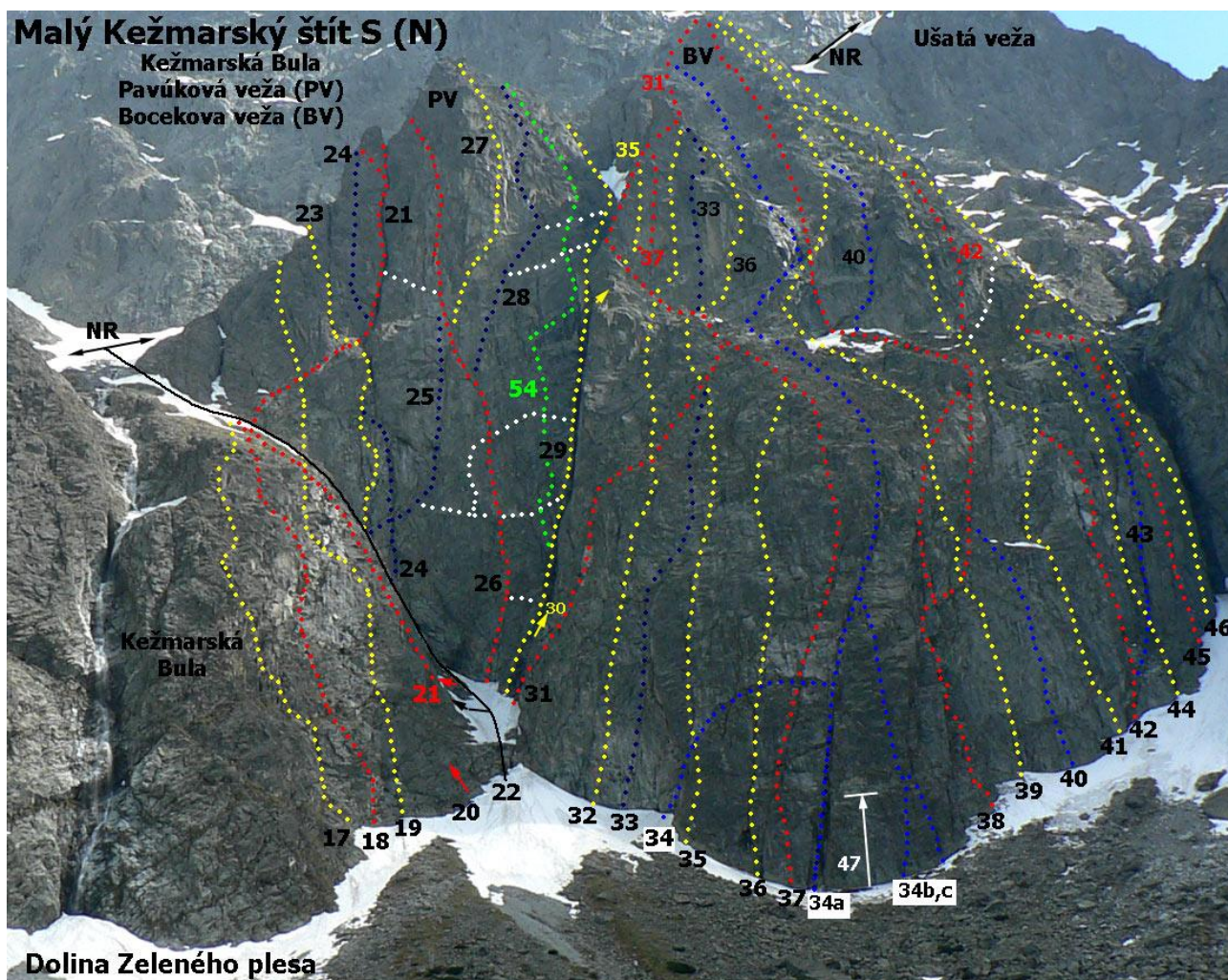
Nuotraukos ir schemas

Kalnių rajono žemėlapis



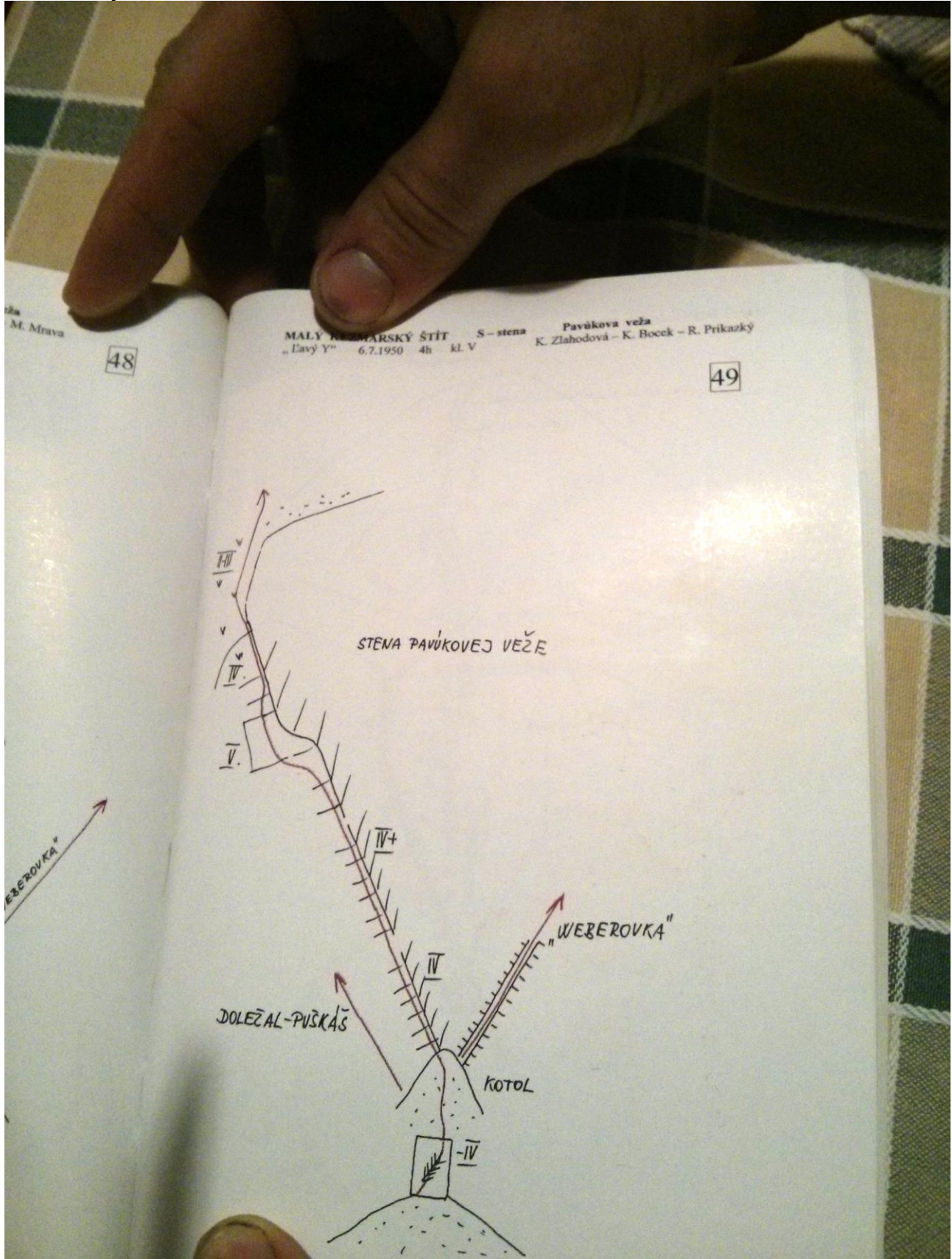
(Google maps)

Viršūnės arba sienos nuotrauka su pažymėtu maršrutu

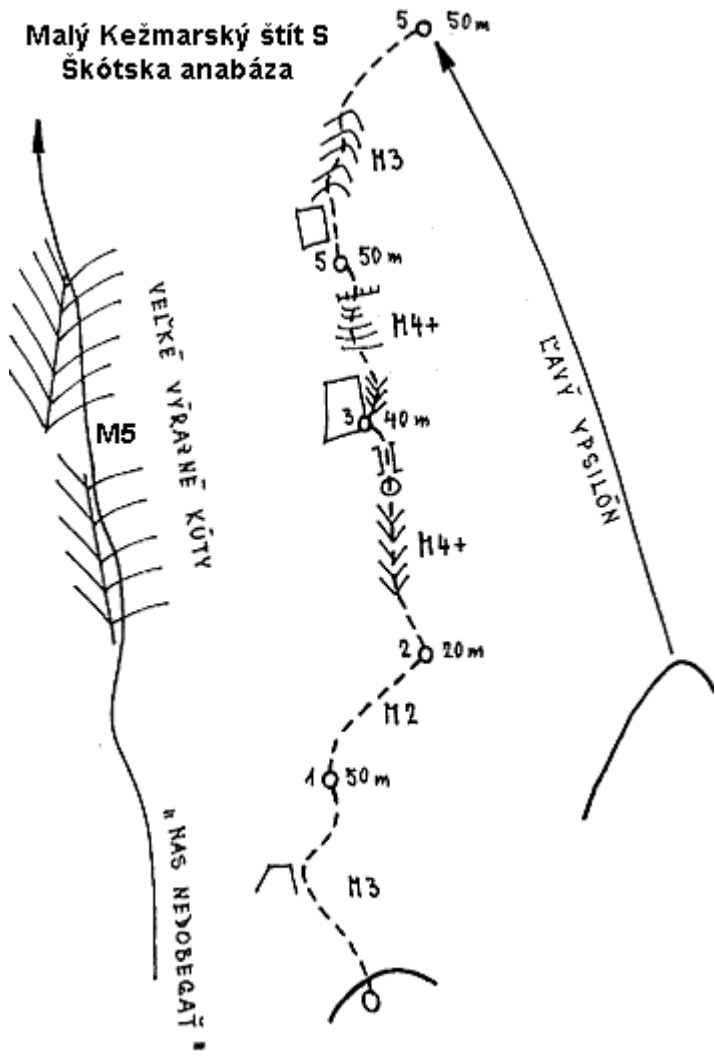


(<http://www.tatry.nfo.sk>) Apatinė maršruto dalis nr 22. Viršutinė maršruto dalis tarp 108 ir 60 nuotrauka 4ta nuotrauka.

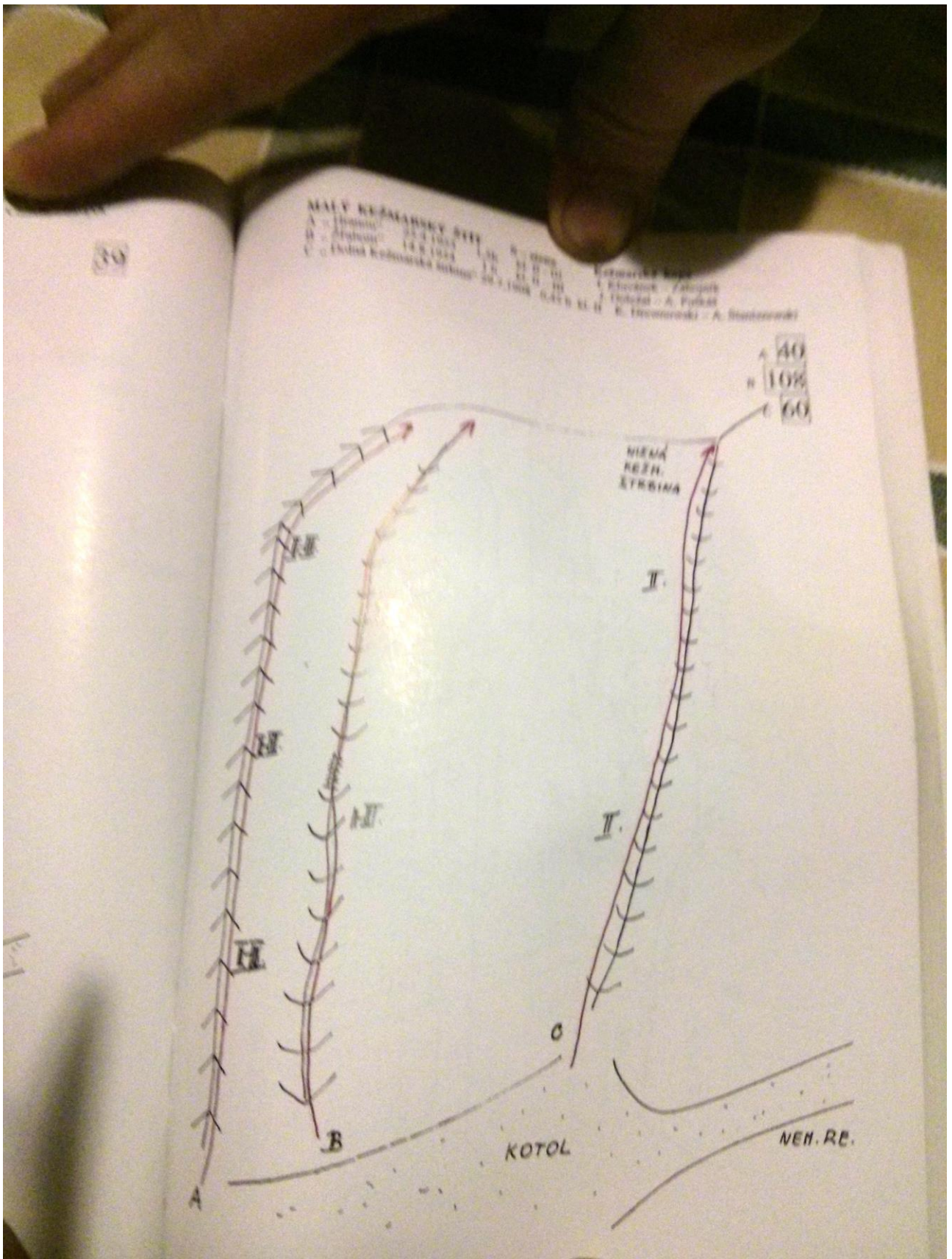
Maršruto profilio schema ir maršruto schema UIAA simboliais



(Is knyges su tatra trasomis) Sudėtinga apatinė trasos dalis



(<http://www.tatry.nfo.sk/cesta.php?obr=stity//1072//10720322.p>)



(Is knygeles su tatra trasomis) Virsutine trasos dalis

Techniškai sudėtingų atkarpų nuotraukos



(Foto Vytenis Čukauskas) 2tra virv4



(Foto Vytenis Čukauskas) Apatinės maršruto dalies pabaiga



(Foto Aleksandr Kazanskij) Viršūnē. Nusileidimas apeinant kalnā.

Pastabos

Įkopimo taktika, panaudota įranga ir kopimo technika

Maršrutą sudarė aštuonios virvės. Pirmas lipa Vytenis Čukauskas. Lipome mixa su ledkirčiais ir katėmis. Įranga:



(Foto Arūnas Kamandulis)

60m 10mm virvė

Komplektas Friendų, kaiščių, heksų, tricamų, atotampų komplektas, kilpos, karabinai, asmeninė įranga.

2 Kopimas

Maršruto informacija

Maršruto pavadinimas ir sudėtingumo kategorija:

Be pavadinimo, mix V

Vertikalus aukščio skirtumas, maršruto ilgis ir bendras statumas:

250 m.

Atskirų techninių atkarpų ilgiai, charakteristika ir sudėtingumas:

4+ labai daug sniego užtrukom kol prisikasėm iki uolos, 3 snieguota uola, 4+ uola, 5- uola, 3 apsnigta apledėjusi uola

Maršruto būklės ir meteorologinių sąlygų aprašymas:

Apie -2°C, saulėta

Maršrute esamos įrangos saugumui užtikrinti ar kopimui palengvinti aprašymas:

Vienas prakaltas taškas (senoviniai/nepatikimi). Visus taškus darėmės patys.

Laikas, praleistas įkopime:

8:00 – 8:20 Ėjimas iki maršruto

8:20 – 14:00 Kopimas

14:00-15:00 Nusileidimas ir grįžimas

Įkopimo eiga

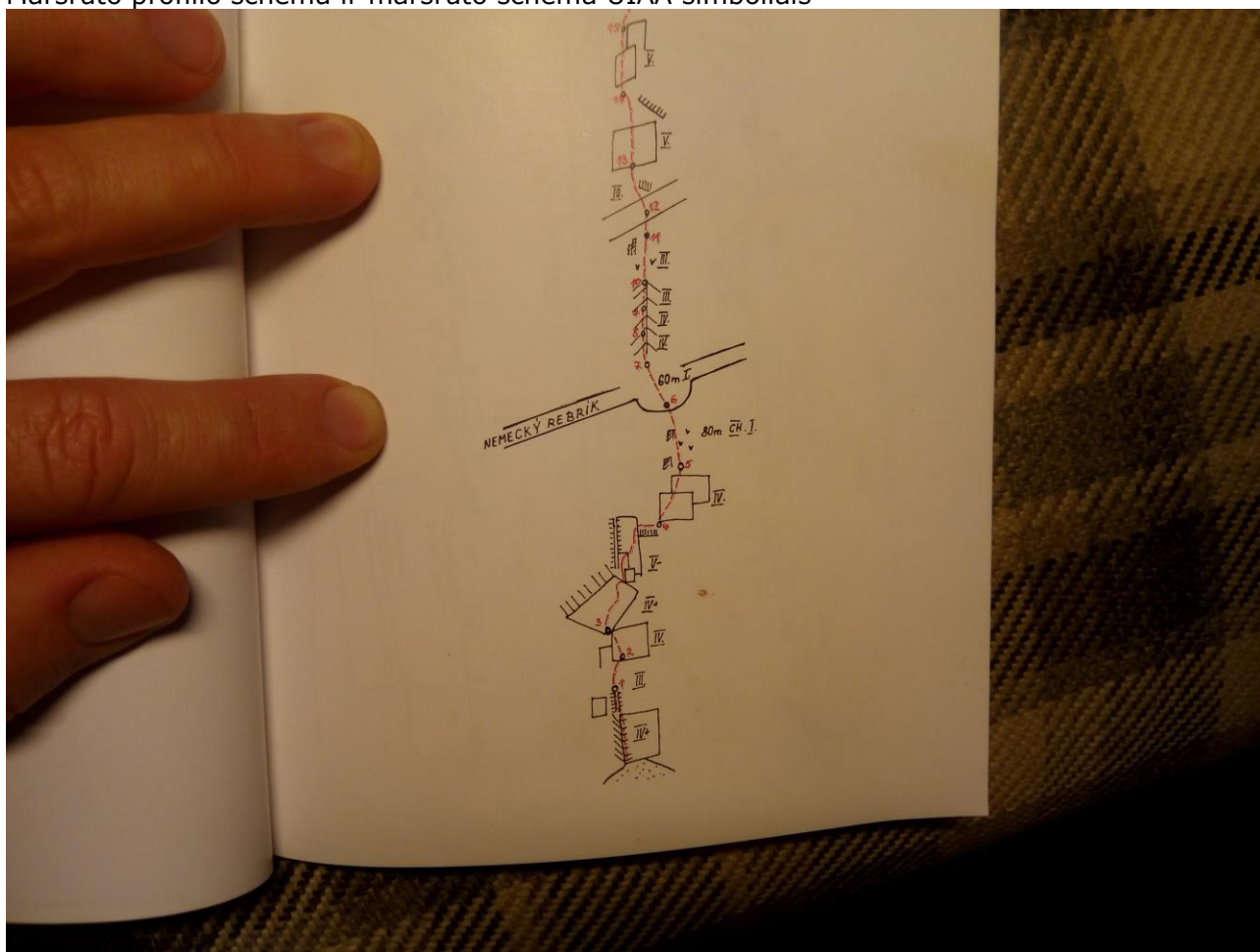
Aklimatizacija ir/arba treniruočių įkopimai:

Prieš tai keturias dienas buvo kopiami paprastesni maršrutai tame regione.

Įkopimo eiga:

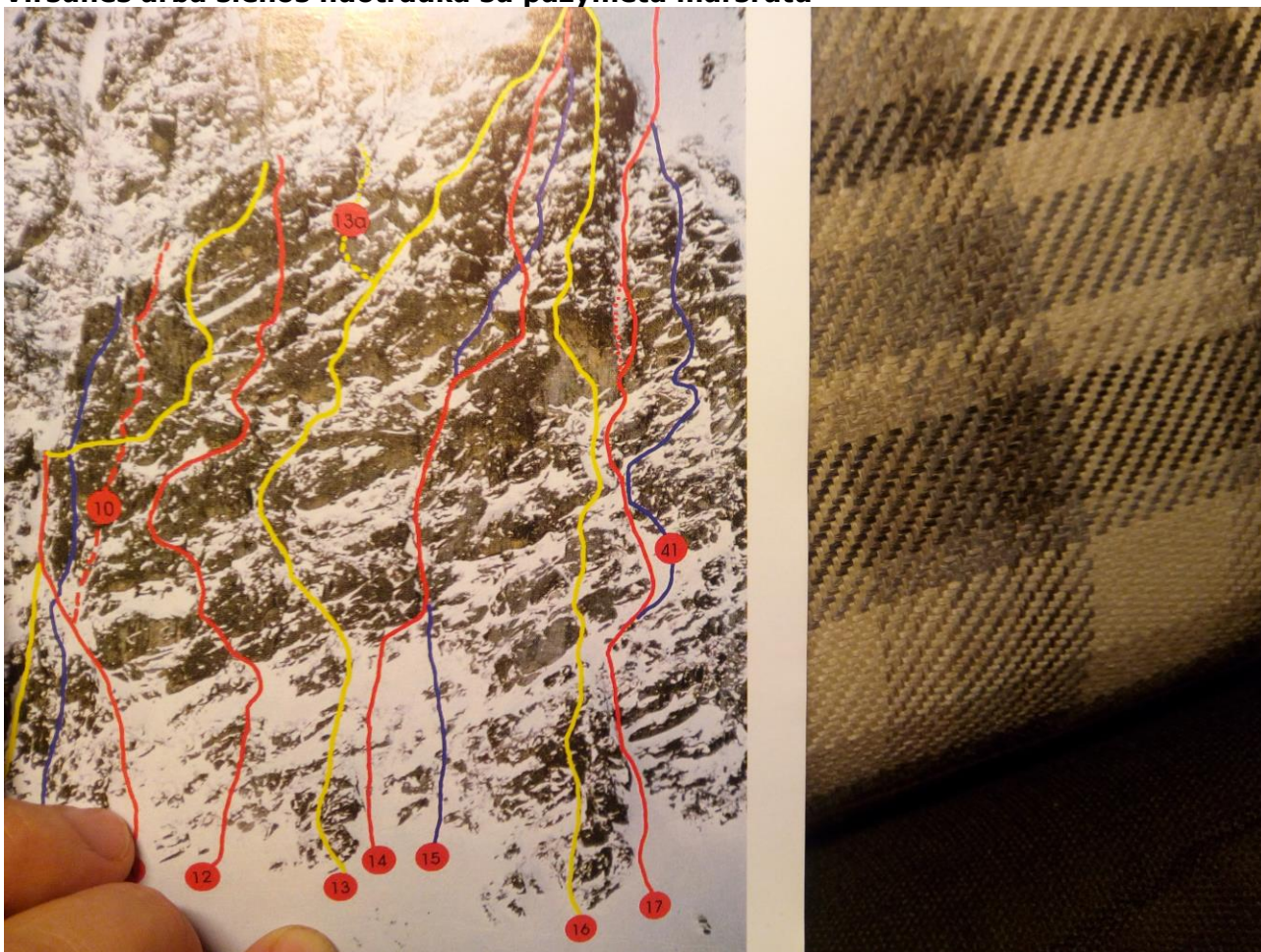
Data	Atkarpa	Metereologinės sąlygos, pastabos
2016.02.15	1	IV- Labai daug sniego Gal valanda kasėmės iki uolos
	2	III Uola/sniegas
	3	IV + Uola/sniegas/ledas
	4	V Uola
	5	III Uola/ledas

Maršruto profilio schema ir maršruto schema UIAA simboliais



(Is knygeles su tatra trasomis) Lipome iki rebriko

Viršūnēs arba sienos nuotrauka su pažymėtu maršrutu



(Iš knygeles su tatur trasomis) maršrutas nr 17.



(Foto Vytenis Čukauskas) Pradžia kasamės iki uolos



(Foto Vytenis Čukauskas) Viršutinė dalis.



(Foto Vytenis Čukauskas) Viršus.

Pastabos

Įkopimo taktika, panaudota įranga ir kopimo technika

Maršrutą sudarė penkios virvės. Pirmas lipa Aleksandr Kazanskij. 2,3,4 virves Vytenis Čukauskas. Gale vėl Aleksandr Kazanskij. Lipome mixa su ledkirčiais ir katėmis. Įranga:

60m 10mm virvė

Komplektas Friendų, kaiščių, heksų, tricamų, atotampų komplektas, kilpos, karabinai, asmeninė įranga.

Kopimas 3

Maršruto informacija

Maršruto pavadinimas ir sudėtingumo kategorija:	I kozi shtit maršrutas Be pavadinimo, radom hatoj ranka pieštą schemą vasarinio parašyta IV+.
Vertikalus aukščio skirtumas, maršruto ilgis ir bendras statusas:	100 m. iki galo neužlipom Po dviejų virvių apsisukom atgal.
Atskirų techninių atkarpų ilgiai, charakteristika ir sudėtingumas:	4+ daug sniego, 3 apsnigta apledėjusi uola
Maršruto būklės ir metereologinių sąlygų aprašymas:	Apie -5°C, saulėta
Maršrute esamos įrangos saugumui užtikrinti ar kopimui palengvinti aprašymas:	Buvo pora prakaltų taškų (senoviniai/nepatikimi) naudojom kaip papildomus taškus. Sunkiausia virve Labai ilgai statu. Daug sniego reikėjo daug valyti. Po pirmos virvės didelis vėjas ir šaltis.
Laikas, praleistas įkopime:	8:00 – 12:00 Ėjimas iki maršruto 12:00 – 16:00 Kopimas 16:00-18:00 Nusileidimas ir grįžimas
Video	https://www.youtube.com/watch?v=LOLzrIdFr8U https://www.youtube.com/watch?v=LOLzrIdFr8U https://www.youtube.com/watch?v=4R9rsrOX9MU

Įkopimo eiga

Aklimatizacija ir/arba treniruočių įkopimai:

Prieš tai keturias dienas buvo kopiami paprastesni maršrutai tame regione.

Įkopimo eiga:

Data	Atkarpa	Metereologinės sąlygos, pastabos
2016.02.17	1	IV+ Daug sniego
	2	III Uola/ledas



(Foto Vytenis Čukauskas) Iš maršruto.



(Foto Aleksandr Kazanskij) Viršus. Sukamės



(Foto Vytenis Čukauskas) Viršus. Sukamės

Pastabos

Įkopimo taktika, panaudota įranga ir kopimo technika

Maršrutą sudarė penkios virvės. Pirmas lipa Vytenis Čukauskas. Antra virvė Aleksandr Kazanskij. Viršuje užėjo šalčio banga. Ilgai užtrukome pradžioje todėl teko suktis atgal. Lipome mixa su ledkirčiais ir katėmis. Įranga:

60m 10mm virvė

Komplektas Friendų, kaiščių, heksų, tricamų, atotampų komplektas, kilpos, karabinai, asmeninė įranga.

Kontaktinė informacija

Aleksandr Kazanskij

El. paštas:

alexandro.mail@gmail.com

Mob. tel. +37061521635

Vytenis Čukauskas

El. paštas: v.cukauskas@post.skynet.lt

Mob. tel. 868850931

