

LIETUVOS ALPINIZMO ČEMPIONATAS

ĮKOPIMO ATASKAITA



MANASLU VIRŠŪNĖ, 8163 m

Klasikinis maršrutas šiaurės rytų ketera

2016 metai

Bendrieji duomenys

Įkopimo data:	2016 m. rugsėjo 30 d.
Klasė:	Aukštuminė
Valstybė, kalnų rajonas:	Himalajai, Nepalas
Viršūnės pavadinimas ir aukštis:	Manaslu viršūnė, 8163 m
Dalyviai:	Saulius Damulevičius* (patirtis: Pergalės v. ir Chan Tengri v. – 2015 m., Muztag Ata, 7509 m – 2012 m., Ismail Samani v., 7495 m ir E.Korženevskajos v., 7105 m – 2010 m., Avicenos v., 7134 m – 2007 m.) Dmitry Grekov (KG, iki 6300 m), Igor Zdanovič (RU, pasiekė viršūnę), Zamir Kudašov (RU, iki 6300 m), Natalija Zenina* (LV, pasiekė viršūnę), Dina Terentjeva* (RU, pasiekė viršūnę)

* - nenaudojo papildomo deguonies, įkopė į Manaslu priešviršūnę (žr. Pastabas psl. 10)

Maršruto informacija

Maršruto pavadinimas ir sudėtingumo kategorija:	Klasikinis maršrutas, pirmasis įkopimas 1956 m.
Vertikalus aukščio skirtumas:	Vertikalus aukščio skirtumas ~3350 m
Maršruto aprašymas, įkopimo eiga:	<p>BC (4850 m) – C1 (5600 m): Pradžioje maršrutas eina šalia ledyno. Perlipus neaukštą uolų sienelę ir dar šiek tiek paėjus aukštyn (aukštis ~5100 m) pereinama ant atviro ledyno, kuriuo pasiekama C1 (patogi aikštelė ant ledyno). Stovyklą galima įrengti ir aukščiau (~5800 m). Atkarpa įveikiama per 3-4 val.</p> <p>C1 – C2 (6250 m): Maršrutas veda per ledokrytį tarp serakų. Pasitaiko didelių plyšių ir neilgų stačių sniego sienelių. Ledokrytis objektyviai pavojingas dėl lavinų. Virš serakų yra lygi aikštelė stovyklai, tačiau vieta nėra saugi lavinų požiūriu. Palapines galima statyti ir maždaug 50 m aukščiau. Laikas: 5-6 val.</p> <p>C2 – C3 (6900 m): Toliau kopinama sniego šlaitais su keliomis statesnėmis atkarpomis. Stovykla įkuriama ant balno, šiaurinės Manaslu viršūnės papėdėje. Laikas priklauso nuo sniego sąlygų: 2-4 val. (aš kopiau su visa įranga ir maistu, todėl užtrukau iki 6 val.).</p> <p>C3 – C4 (7450 m): Kopinama sniego šlaitais tiesiai į viršų, apeinant serakus. Vėliau traversu išeinama ant keteros. Prieš traversą gali būti stačių kieto ledo atkarpų (kopimo metu beveik nebuvo). Laikas: 4-8 val. (man truko 9 val., nes dėl didelio alpinistų kiekio sudėtingesnėse atkarpose susiformavo „kamščiai“).</p>

C4 – Viršūnė: Iki viršūnės kopinama pereinant tris sniegines plato, atskirtas nedidelio statumo šlaitais. Pačią viršūnę sudaro trys iš eilės einančios viršūnėlės, kurių aukštis nežymiai skiriasi. Pagrindinė viršūnė pasiekiamą stačia ketera, kurios kitoje pusėje matosi karnizai. Šią atkarpą eiti atsisakyta (žr. Pastabas, psl. 10). Todėl aukščiausias taškas – antroji „priešviršūnė“ (aukštis ~8140 m).

Laikas: 8 val. iki viršūnės, 3-4 val. iki C4. Mes dar pačią dieną nusileidome iki C3 (6900 m), o per kitą dieną – iki pat Samagaon kaimelio (3550 m).

Maršruto būklės ir meteorologinių sąlygų aprašymas:

Maršrutas geros būklės: nedaug šviežio sniego, atkarpoje C3 - C4 nebuvo ledo, tačiau ledokrytis (gidų ir kolegų nuomone) sudėtingesnis, nei ankstesniais metais. Meteorologinės sąlygos geros, viršūnės diena be vėjo, saulėta.

Maršrute esamos įrangos saugumui užtikrinti ar kopimui palengvinti aprašymas:

Ledyne, ledokrytyje ir visose statesnėse vietose įrengtos turėklų virvės. Didelius plyšius ledokrytyje perėjome įrengtomis kopėčiomis.

Laikas, praleistas įkopime:

Rugsėjo 26 d. – spalio 1 d. (6 kopimo dienos). Įkopimo diena: išėjimas ~3:00 val., viršūnė 12:15 val., C4 16:15 val., C3

Nakvynių skaičius, vietos ir sąlygos:

Maršrute, įskaitant nusileidimą, nakvojome 5 naktis palapinėse: C1 ~5600 m, C2 ~6300 m, C3 ~6900 m, C4 ~7450 m, C3 ~6900 m

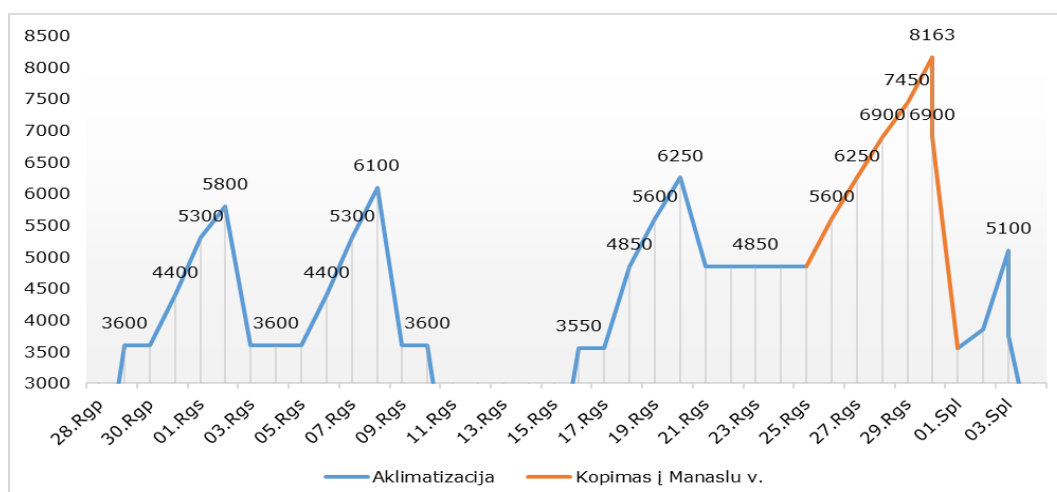
Pagalba iš šalies:

Pagalba maršrute naudotasi nebuvo, išskyrus pirmą nakvynę C1 (2016-09-26 d.) Makalu Extreme komandos palapinėse (aš atsinešiau ir savo palapinę, bet nebuvo prasmės jos statyti).

Įkopimo eiga

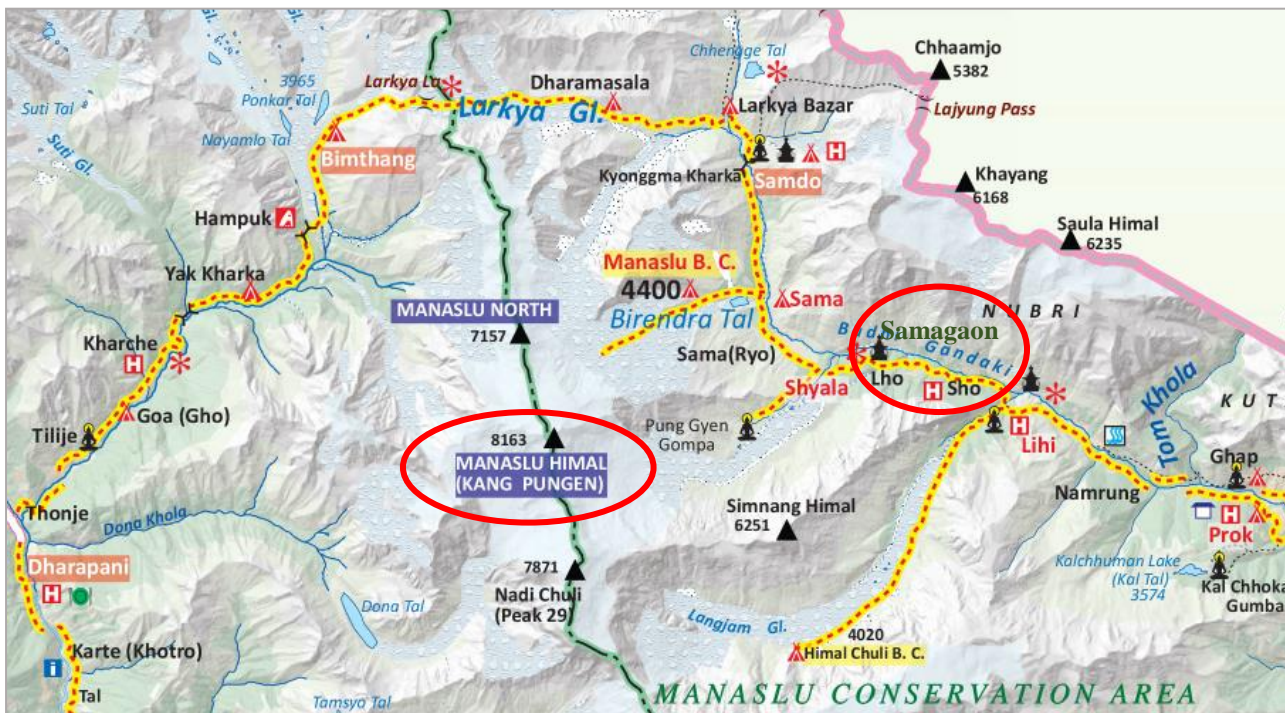
Aklimatizacija ir treniruočių įkopimai:

Į viršūnę nuo pat pradžių planuota kopti alpiniu stiliumi, todėl prieš išvykstant į Nepalą, visa komanda 12 dienų aklimatizavosi ant Lenino (Avicenos) viršūnės Kirgizijoje. Bet blogos oro sąlygos (daug snigo) neleido iš karto kopti į viršūnę, todėl komanda atliko papildomą aklimatizacinį kopimą iki C2 (6250 m) ant Manaslu.



Nuotraukos ir schemas

Kalną rajono žemėlapis



Šaltinis: www.manaslutreknepal.com/manaslu-tsum-valley-trek-map

Viršūnės nuotrauka su pažymėtu maršrutu




Šaltinis: http://4sport.ua/_upl/2/1449/normal-route-manaslu.jpg
Pastaba: Papildomai pažymėta trečiosios stovyklos vieta „C3 6900 m“

Viršūnės nuotrauka su pažymėtu maršrutu



Šaltinis: www.altitudejunkies.com/manasluroute.html

Maršruto schema: C3 (North Col, 6900 m) – C4 (7450 m) - Viršūnė



Šaltinis: www.dostuck.com.kg/images/pages/Sxema-DA-2.jpg

Maršruto atkarpų nuotraukos (fotografas: S.Damulevičius)

Ledokrytis tarp C1 ir C2. 2016-09-20 d.



Kopimas ledokrytyje: sienelė ~6100 m ir kopėčios. 2016-09-20 d. ir 2016-10-01 d.



C3 ant Šiaurinio Balno (6900 m). 2016-09-29 d.



Šlaitas į C4. Ankstesniais metais šioje atkarpoje būdavo „butelinio“ ledo. 2016-09-29 d.



C4 (7450 m). 2016-09-29 d.



Pakeliui į viršūnę. 2016-09-30 d.



Pakeliui į viršūnę. 2016-09-30 d.



Aikštelėje tarp viršūnių (su Natalija Zenina ir Igor Zdanovič). 2016-09-30 d.



Nuotrauka aukščiausiam taške. 2016-09-30 d.



Pastaba: Fone matosi pagrindinė viršūnė (žr. Pastabas, psl. 10-11)

Pastabos

Aklimatizacija ir kopimo taktika

Pasirinktas maršrutas į Manaslu yra objektyviai pavojingas lavinų atžvilgiu (atkarpa C1-C3), ledokrytyje gali užgriūti serakai. Be to, maršrutą ruošia speciali vietinių gidų komanda (fiksuoja turėklų virves, įrengia kopėčias). Už šią paslaugą visi alpinistai privalo susimokėti po 100 USD įsigydami kopimo leidimus. Todėl buvo nuspręsta pirmiau aklimatizuotis ant Lenino (Avicenos) viršūnės (aukštis 7134 m) Kirgizijoje.

Beje, prieš kopimą į Manaslu komanda turėjo po vieną nakvynę 5800 m, 6100 m (Pamyre) ir 6250 m (C2 ant Manaslu) aukštyje. Klasikiniu požiūriu, kopiant be deguonies, rekomenduotina pernaktoti C3 (6900 m) ant Manaslu. Mes planavome nakvoti 6400-6900 m aukštyje ant Lenino (Avicenos) viršūnės, bet to nepavyko padaryti dėl blogų oro sąlygų.

Logistika

Iki Samagaon (arba Samagaun) kaimelio, nuo kurio kopinama į Manaslu BC, galima ateiti Manaslu žiedo treku, samdant porterus, kurie padėtų užsinešti ekspedicijos inventorių ir maistą (porterio paslaugos kainuoja 20-25 USD per dieną). Alternatyvus būdas, tinkamas aklimatizaciją turintiems alpinistams – skrydis iš Katmandu į Samagaon sraigtasparniu (kaina: 300-1000 USD vienam asmeniui).

Įkopimas į viršūnę

Po paskutinės statesnės atkarpos iki viršūnės yra aikštelė, iš kurios galima įkopti į netoli viena kitos esančias 3 viršūnėles (visos aiškiai matomos). Pirmoji viršūnelė buvo papuošta maldos vėliavomis, iki kurių ėjo fiksuota virvė ir ištryptas kelias. Į šią viršūnę prieš mane įkopė šerpas su klientu, suomis alpinistas, Natalija Zenina ir Igor Zdanovič. Antroji viršūnė (taip pat su fiksuota virve) man pasirodė aukštesnė, todėl aš įkopiau į ją. Už pastarosios matėsi dar kiek aukštesnė pagrindinė viršūnė, bet be jokios virvės ar žymėjimo. Pasiūlius kolegoms užkopti ir į pastarąją viršūnę visi atsisakė teigdami, kad jau esame ant viršūnės.

Iki pagrindinės viršūnės reikėjo pereiti stačia ketera, kurios kitoje pusėje matėsi karnizai. Matėsi ir kelios pėdos (žr. fotografijas psl. 11), todėl nusprendžiau, kad šerpų komanda, ruošianti maršrutą, įvertino tą atkarpą kaip objektyviai pavojingą ir atsisakė klientus vesti į šią viršūnę (prieš mus kopė ~100 žmonių, bet pagal pėdsakus ir viršūnių nuotraukas kitos komandos taip pat nekopė į pagrindinę viršūnę).

Nors turėjau laiko rezervą, pakankamai įrangos (aš nešiau 20 m virvę, Igoris ir suomis turėjo ledkirčius), maisto ir jėgų (tą pačią dieną nusileidau ne iki C4, o iki C3), nusprendžiau, kad toliau kopti ketera su karnizais yra neadekvačiai pavojinga ir nuo antrosios viršūnės pradėjau leistis žemyn.

Agentūros, organizuojančios komercinius įkopimus į Manaslu, skelbė, kad viršūnę šiais metais sėkmingai pasiekė apie 150 alpinistų ir gidų. Mūsų komandai Nepalo Turizmo departamentas išdavė įkopimą patvirtinančius sertifikatus. Tačiau vadovaujantis Mark Horrell pateiktu išaiškinimu (pagal Himalayan Database apibrėžimą), **patvirtinu, kad įkopiau į ~8140 m aukščio Manaslu „priešviršūnę“ (angl. Manaslu foresummit)**, o ne į pagrindinę Manaslu viršūnę (angl. true summit), 8163 m.

Šaltinis: www.markhorrell.com/blog/2016/how-to-verify-manaslu-summit-claim.

Kontaktinė informacija

Saulius Damulevičius

El. paštas: s.damulevicius@gmail.com
Mob. tel. +370 618 48496

Pagrindinė viršūnė nuo vidurinės viršūnės. 2016-09-30 d.



Manaslu fotografija su pirmąja šerpu komanda ant viršūnės. 2016-09-30 d.



Šaltinis: www.facebook.com/photo.php?fbid=195399377558171

Aš įkopiau į fotografijos viduryje esančią viršūnelę (Manaslu foresummit).