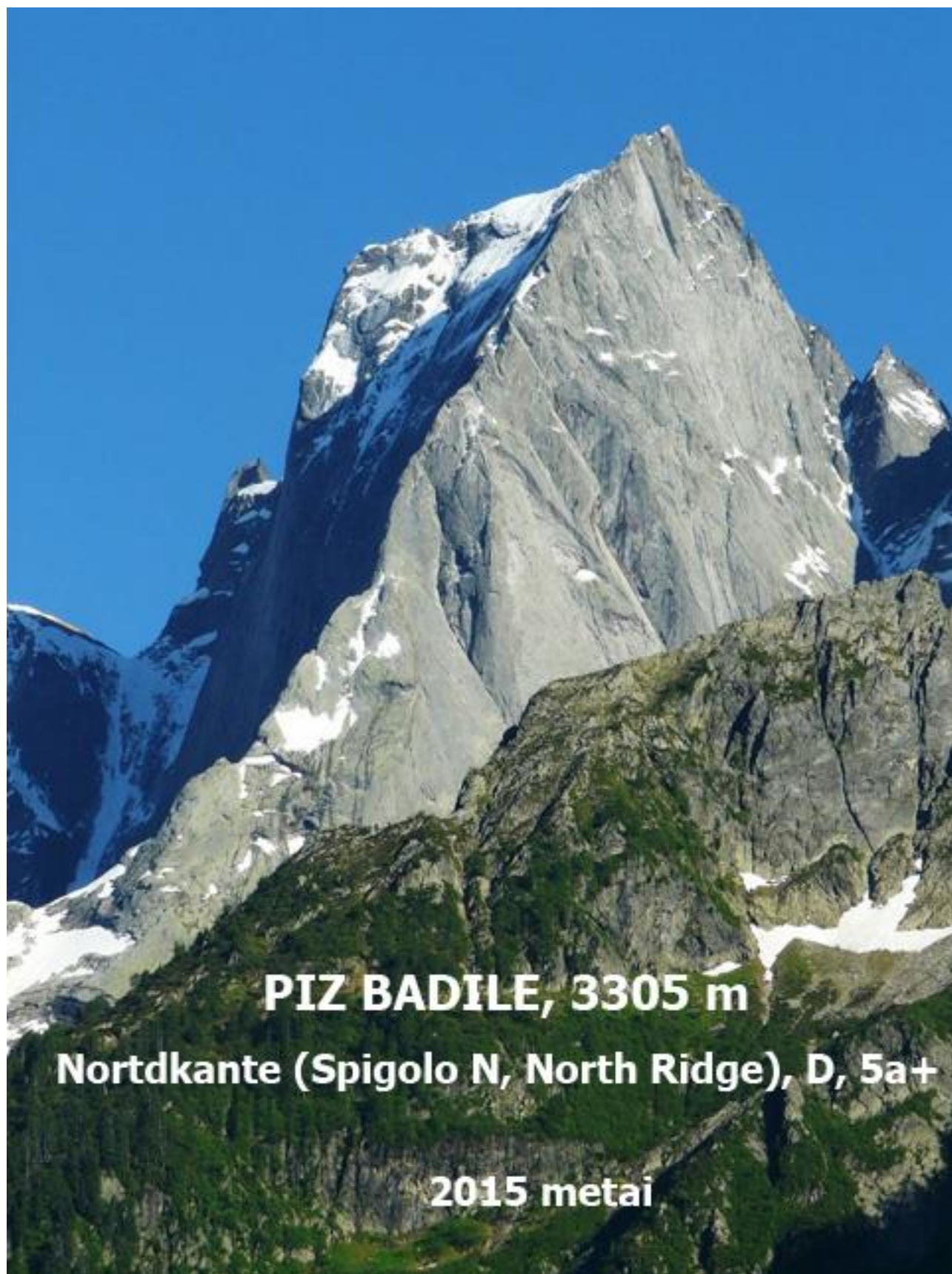


LIETUVOS ALPINIZMO ČEMPIONATAS

ĮKOPIMO ATASKAITA



PIZ BADILE, 3305 m

Nortdkante (Spigolo N, North Ridge), D, 5a+

2015 metai

Bendrieji duomenys

Įkopimo data:	2015 m. liepos 29 d.
Klasė:	techninė
Valstybė, kalnų rajonas:	Šveicarija, Bregalijos Alpės (Bregaglia, Bergel), Bondaskos slėnis (Bondasca)
Viršūnės pavadinimas ir aukštis:	PIZ BADILE, 3305 m
Dalyviai:	Artūras Bazys, Žygintas Minelga Skliausteliuose nurodyti ankstesnę dalyvių patirtį! Pažymėti, jei dalyvis nepasiekė viršūnės ar atliko tik dalį maršruto!

Maršruto informacija

Maršruto pavadinimas ir sudėtingumo kategorija:	Nordkante (Spigolo N, North Ridge), D (IFAS), 5a+ (FNS)
Vertikalus aukščio skirtumas, maršruto ilgis ir bendras statusas:	Vertikalus aukščio skirtumas - 715 m. Techninio maršruto ilgis – 1000 m.
Atskirų techninių atkarpų ilgiai, charakteristika ir sudėtingumas:	Maršruto pradžia ant perėjos 2590 m aukštyje. Atstumai tarp stočių apie 40-45 m. Atkarpų sudėtingumas (FNS) 3a, 4a, 3a, 4a, 4c, 4b, 4c, 4c, 4a, 4b, 5a+, 4b, 3c, 4a, 4c, 4b, 4b, 4a, 3c. Toliau statusas mažėja, iki viršūnės sudėtingumas neviršija 3a. Sudėtingiausia 5a+ vieta susiformavo po keteros griūties, todėl senesniuose maršruto aprašymuose sudėtingumas yra žemesnis.
Maršruto būklės ir meteorologinių sąlygų aprašymas:	Uolien tvirta, patikima. Naktį prieš įkopimą lijo lietus, bet įkopimo metu lygūs paviršiai jau buvo sausi. Nusileidimas lyjant lietai. Maršrutas vingiuoja rytine keteros puse, išskyrus du trumpus išėjimus į vakarų pusę.
Maršrute esamos įrangos saugumui užtikrinti ar kopimui palengvinti aprašymas:	Maršruto tarpinės stotys prakaltos sertifikuotais stacionariais kabliais. Ant plokščių, ten kur sudėtinga pasidaryti laikiną saugos tašką, įkalti kabliai. Nusileidimui įrengta papildomų stacionarių taškų.
Laikas, praleistas įkopime:	Laikas maršrute 6:00 val. Staras iš stovyklavietės 6:30 val. Maršruto pradžia 7:30 val. Višūnė 13:30 val. Grįžimas į stovyklavietę 20:00 val.
Nakvynių skaičius, vietos ir sąlygos:	Be nakvynės.
Pagalba iš šalies:	Jokia pagalba nebuvo naudojama.

Įkopimo eiga

Aklimatizacija ir/arba treniruočių įkopimai:

2015-07-26 uolinis laipiojimas sportiniais maršrutais Bregalijos slėnyje Villa Giavera apylinkėse (Italija).
2015-07-27 vienos dienos aklimatizacinis žygis Albinjos slėnyje (Albigna, Šveicarija).

Įkopimo eiga:

2015-07-28 automobiliu atvykome į Bondasko slėnį iki stovėjimo aikštelės 1325 m aukštyje netoli vietovės Laret. Palikę automobilį, taku pro kalnų namelį Sasc Furā pakilome iki 2150 m ir ten įrengėme stovyklavietę.

Naktį iš 28 d. į 29d. lijo lietus, todėl numatytu laiku į maršrutą išeiti negalėjome. Buvo neaišku ar bus įmanoma pradėti kopimą.

2015-07-28 6:30 val. išėjome iš stovyklavietės. Priėjimas iki maršruto pradžios 2b – 3a sudėtingumo per moreną, plokštes, apeinant sniegą. Maršruto pradžia ant perėjos 2590 m aukštyje.

7:30 val. pradėjome lipti maršrutu. Maršrute turėjome 2*60 m virves, kaiščių komplektą, 1-o ir 2 numerio „skėčius“ (frendus), šešias atotampas. Kopiant dažnai buvo naudojama slenkanti sauga. Maršruto pradžioje ir pabaigoje judėjimas susirišus. Daugiausiai buvo naudojamos įrengtais saugos taškais. Papildomiems įsirengti buvo panaudoti frendai. Įkopimo metu oro salygos buvo geros. Lygūs keteros paviršiai spėjo išdžiūti, vanduo laikėsi tik gilesnėse įdubose. 13:30 val. pasiekėme viršūnę. Matomumas labai pablogėjo. Nedelsiant pradėjome leistis tuo pačiu keliu. Leidžiantis iki pat maršruto pradžios lijo lietus. Kadangi ketera nepakankamai stati, siekdami išvengti virvių painiojimosi, užstrigimo ir taupyti laiką, naudojome vieną 60 m virvę. Trūkstantį atstumą iki stoties dalipinėjome laisvu laipiojimu.

20 val. grįžome į stovyklavietę. Išardėme palapines, susipakavome daiktus ir nusileidome iki automobilio.

Nuotraukos ir schemas

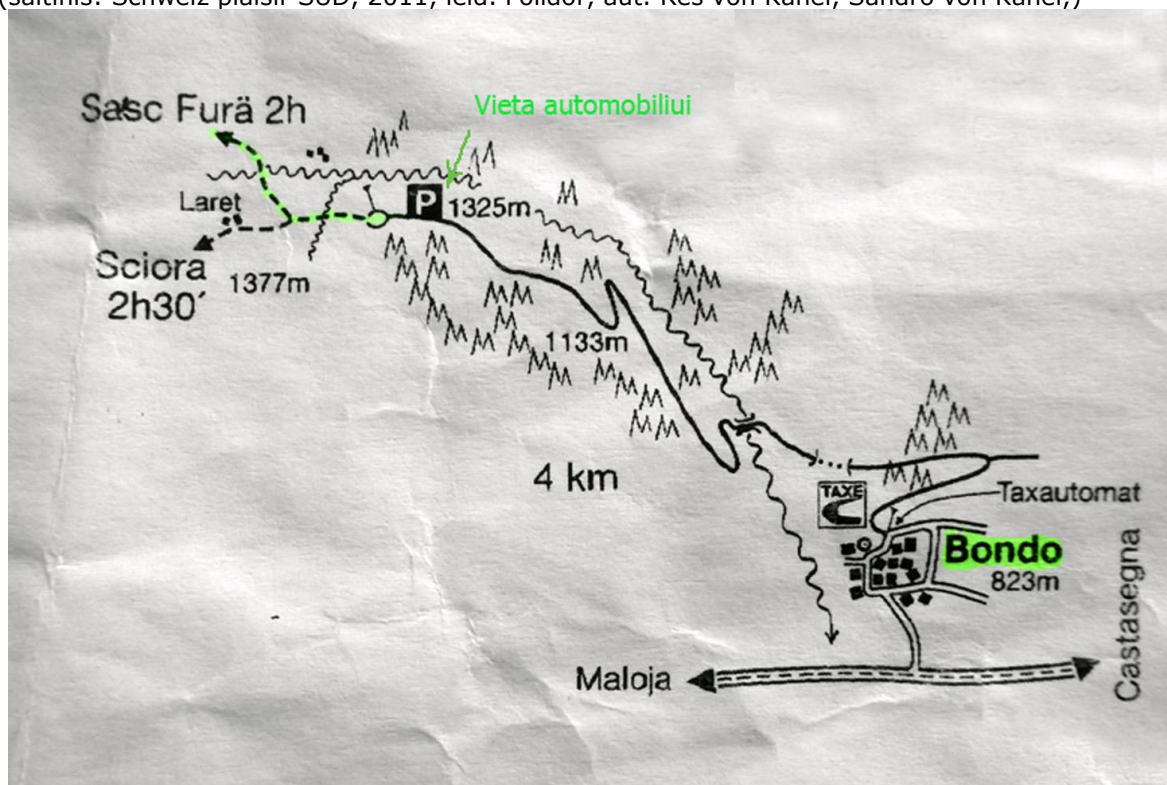
Kalną rajono žemėlapis

(šaltinis: <http://ice.unimi.it/alp/rela/castello>)

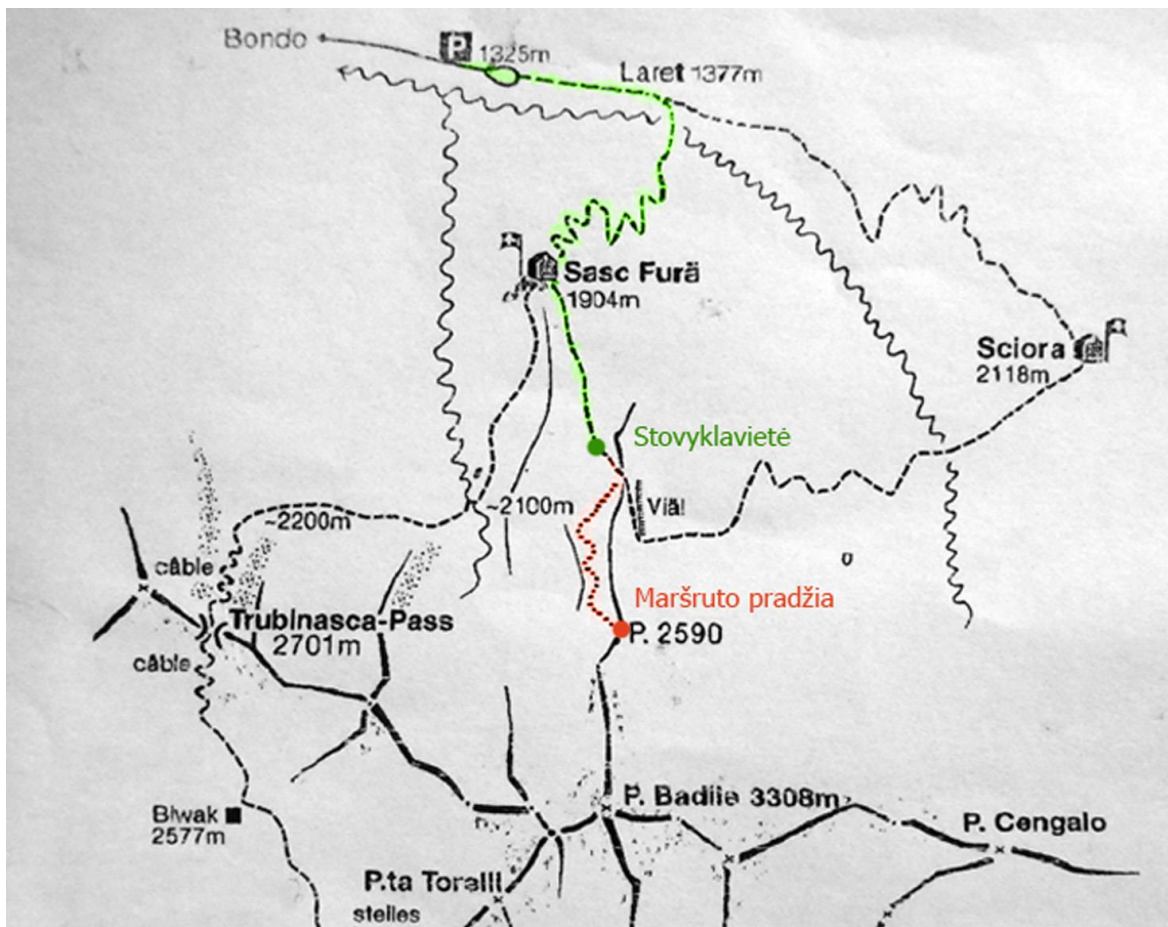


Privažiavimo schema

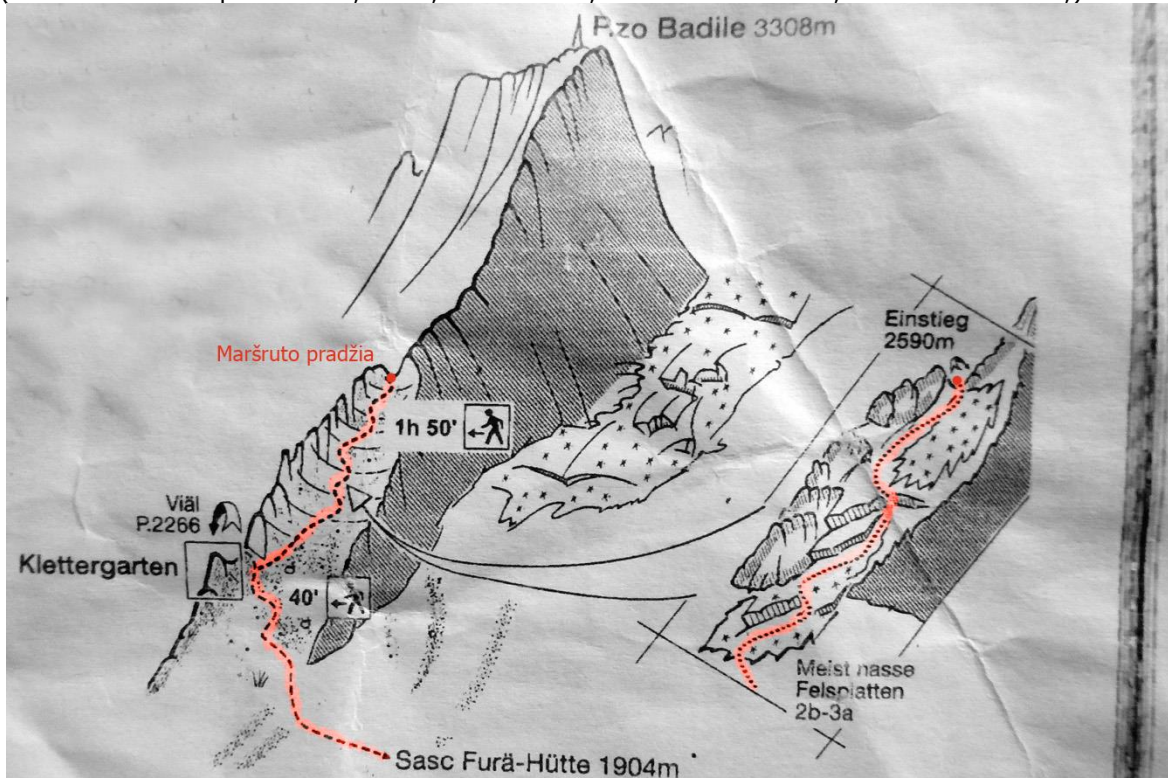
(šaltinis: Schweiz plaisir SUD, 2011, leid. Folidor, aut. Res von Känel, Sandro von Känel,)



Priėjimas prie stovyklavietės (žalia spalva) ir maršruto pradžios (raudona spalva).
 (šaltinis: Schweiz plaisir SUD, 2011, leid. Folidor, aut. Res von Känel, Sandro von Känel,)




Priėjimas prie maršruto pradžios
 (šaltinis: Schweiz plaisir SUD, 2011, leid. Folidor, aut. Res von Känel, Sandro von Känel,)



Viršūnēs arba sienos nuotrauka su pažymėtu maršrutu
(Ž.Minelga, 2015)



(Ž.Minelga, 2014)



Techniškai sudėtingų atkarpų nuotraukos

Yra filmuota medžiaga. Filmavo Artūras Bazys.

Nuotrauka su dalyviais ant viršūnės arba maršruto pabaigoje



Viršūnėje Artūras Bazys
(foto. A. Bazys 2015-07-29)



Viršūnės obeliskas
(foto. A. Bazys 2015-07-29)



Viršūnėje Žygintas Minelga
(foto. A. Bazys 2015-07-29)

Kontaktinė informacija

Artūras Bazys

El. paštas: artaba315@yahoo.com
Mob. tel. 8 698 01197

Žygintyas Minelga

El. paštas: zygintasm@gmail.xcom
Mob. tel. 8 687 92710