

LIETUVOS ALPINIZMO ČEMPIONATAS

ĮKOPIMO ATASKAITA

NEMUNO VIRŠŪNĖ, 4847m. GPS duomenys *

(*Alpinizmo vikiyje minimas senasis aukštis 4650m.)

Kopimas rytine ketera – nauju maršrutu

GPS koordinatės 42.13'21 N 78.39'16E



BENDRIEJI DUOMENYS

Įkopimo data	2018 08 09
Klasė	Techninė
Valstybė, kalnų rajonas	Kirgizija, centrinis Tian Šanis, Sari-Čat slėnis
Viršūnės pavadinimas ir aukštis	Nemuno viršūnė, 4847m.
Dalyviai	Kęstutis Baleišis Mantas Rimkus Arūnas Varneckis Bronius Varsackis Vytautas Zinkevičius Girvydas Kulakauskas Marius Liauteris

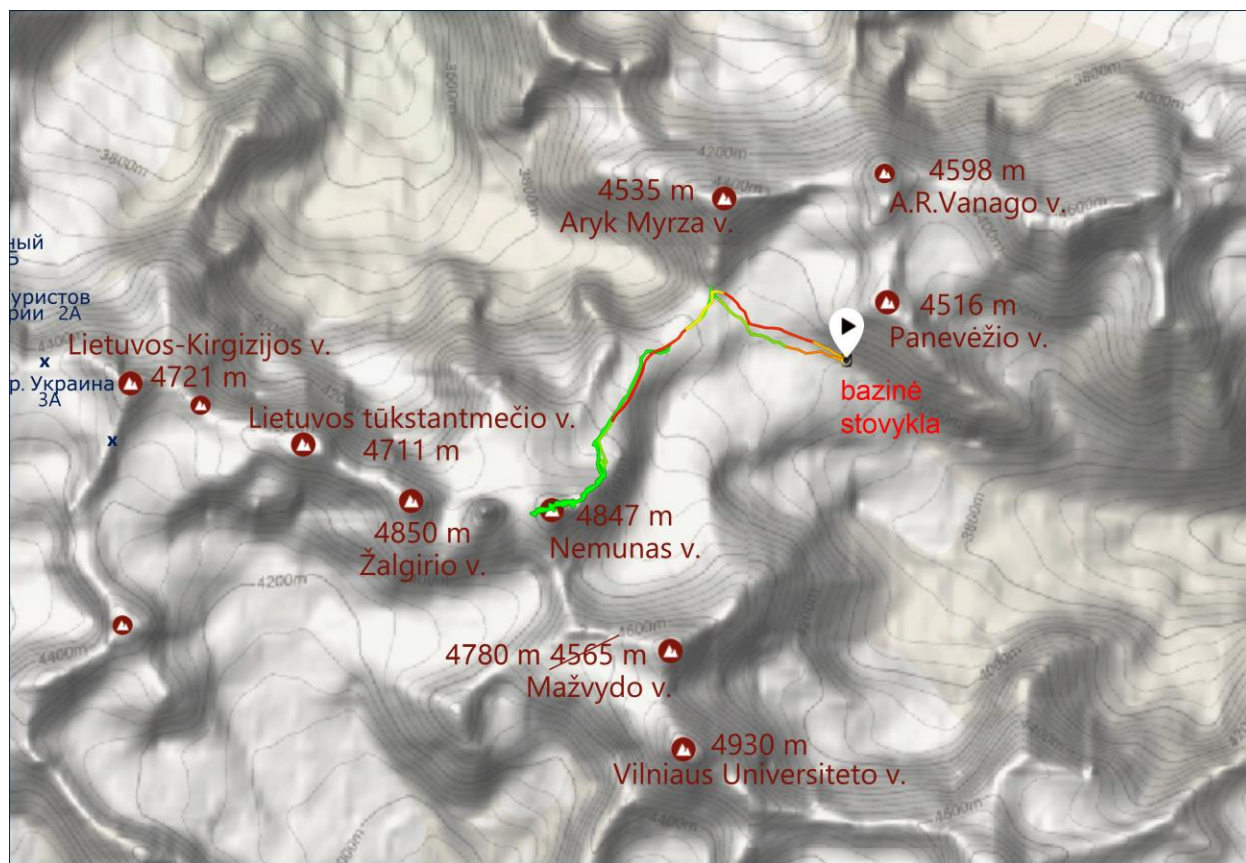


Įkopimo dalyviai prieš maršrutą viršūnės fone


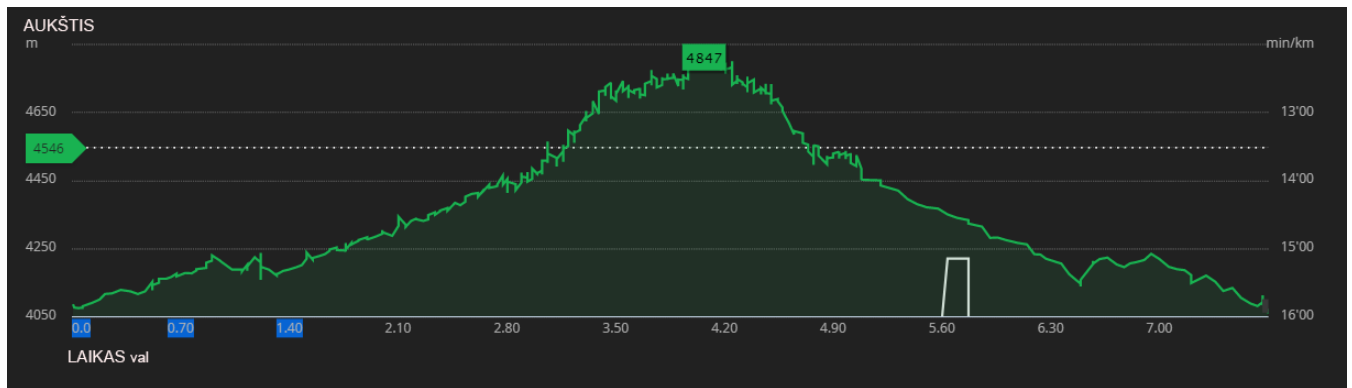
MARŠRUTO INFORMACIJA

Maršruto pavadinimas ir sudėtingumo kategorija	3A-3B
Vertikalaus aukščio skirtumas	897m.
Maršruto ilgis	7,7km. (iš bazinės stovyklos į bazinę stovyklą)
Pagalba iš šalies	Pagalba iš šalies naudojama nebuvo
Maršruto būklė ir meteorologinių sąlygų aprašymas	Diena saulėta su nedideliu debesuotumu, vėjas nestiprus
Maršruto statusas	Statusas nuo 50 iki 80 laipsnių
Kopimo į viršūnę laikas	7.30val. (viršūnę pasiekta 14:30, grįžta į bazinę stovyklą 19:00)
Įranga	Dvi virvės (po 60m.), ledo kabliai (15vnt.), uolų kabliai (5vnt.), kilpos

RAJONO IR ĮKOPIMO SCHEMA



MARŠRUTO AUKŠČIO GRAFIKAS



MARŠRUTO APRAŠYMAS

7:30 grupė išėjo iš bazinės stovyklos (3950m.).

9:00 grupė pasiekė maršruto pradžios tašką (apie 4400m.). Maršruto pradžia – kopimas 50 laipsnių statumo sniego ledo šlaitu iki keteros (1virvė). Pirmasis komandos narys užlipo naudodamasis ledo įrankiais, o likusieji žiumarais pasikėlė ant keteros (4436m.). Toliau naudotos dvi ryšio virvės po 60m. Uolų ketera (apie 100m.) pasikelta iki sniego karnizo. Karnizo apačia (dešiniau karnizo) pasikelta į keterą (išėjimas ant keteros ties uolų pabaiga). Labai status kopimas (vietomis iki 80laipsnių) snieguota keteros dalimi, vietomis besikeičiančia su uolomis. Į pietų pusę – byrančios uolos, į šiaurės pusę 60-80 laipsnių sniego-ledo šlaitas. Pasitakė kelios labai stačios kelių metrų aukščio ledo-sniego sienelės. Viršutinėje maršruto dalyje – didžiulis karnizas. Karnizas apeitas iš apačios pietų puse. Apeiti įrengtas saugos turėklas iš dviejų virvių po 60m. (turėklinės virvės paliktos ir naudotos leidžiantis žemyn). Praėjus didžiulį karnizą maršrutas tęstas byrančiomis uolomis.

14:20 pasiekta viršūnė, kurioje iškelta Lietuvos vėliava ir sugiedotas Lietuvos himnas. Viršūnę pasiekė visi 7 lipę komandos nariai. Viršūnėje radome Lietuvos alpinistų raštelius. Paskutinis įkopimas atliktas 2004m. Viliaus Sauliaus ir Mariaus Palkauninko maršrutu nuo Žalgirio keteros.

14:40 pradėtas nusileidimas žemyn tuo pačiu užkopimo keliu. Nusileidimas sudėtingas: byrančios uolos ir įdientojus pažliugęs sniegas.

19:00 pasiektas maršruto pradžios-pabaigos taškas bazinė stovykla. Maršrutas techniškai sudėtingas, ilgas, reikalaujantis atidumo ir darnaus komandinio darbo veiksmų ir energijos.

Išvados:

Dėl labai gerų oro sąlygų ir geros maršruto būsenos (sniegas kietas, storis pakankamas) maršrutą įveikėme per 10val.

Maršrutas yra vienas iš gražiausių keterinių maršrutų.

ĮKOPIMO FOTO ILIUSTRACIJOS



Maršruto pradžia – išlipimas į keterą



Apatinėje keteros dalyje – uolų atkarpa



Keteros vidurys – uolų atkarpa



Keteros maršrute



Sniego ketera



Maršrute



Maršrute



Viršūnės raštelis



Dalyviai viršūnėje