

# **LIETUVOS ALPINIZMO ČEMPIONATAS**

## **ĮKOPIMO ATASKAITA**







**Avicena, 7134m**

**Klasikinis, (per Razdelnaja v.), 5a (rus)**

**2018 metai**

## Bendrieji duomenys

Įkopimo data:	2018-08-05
Klasė:	Aukštuminė
Valstybė, kalnų rajonas:	Kirgizija, Pamyras, Užalajės kalnagūbris
Viršūnės pavadinimas ir aukštis:	Avicena (buv. Lenin) 7134
Dalyviai: Klubas Hihike	<p><u>Tadas Jeršovas</u> 1977m. <b>Grupės vadovas</b>; Klubas Hihike (Elbrusas 5642, Mont Blanc 4810m, Island Peak 6189m, Aconcagua 6962 m, Denali 6199m, Kilimandžaras 5895m, Lobuche East 6119m)</p> <p> <u>Asta Matuzevičiūtė</u> 1982m. (Aconcagua 6962 m, ILLimani Pico Sur 6460m, Pisco Oeste 5752 m, Cordillera Blanca, Andai, Peru; Kilimandžaras 5895m, Kazbekas 5047m)</p> <p><u>Artūras Gružauskas</u> 1971m. (Kazbekas 5047m, Tetnuldi 4858m, Aconcagua 6962 m)</p> <p> <u>Darius Gelažius</u> 1967m. (Elbrusas 5642, Čiurlionis 5794m, G.Akstinas 4250m, Kazbekas 5047m, Tetnuldi 4858m, Dent du Geant 4013m, Džigitas 5055m)</p> <p> <u>Gintaras Bagdonas</u> 1965m. (Mont Blanc 4810m, Groslockner 3798m, Kazbekas 5047m, Tetnuldi 4858m, Kilimandžaras 5895m, Meru (Tanzanija) 5462m, G.Akstinas 4250m, Darius ir Girėnas 5998m, Čiurlionis 5794m)</p> <p> <u>Marius Gružauskas</u> 1993m. (Kazbekas 5047m, Tetnuldi 4858m, Aconcagua 6962 m)</p>

## Maršruto informacija

Maršruto pavadinimas ir sudėtingumo kategorija:	Tradicinis, pro Razdelnaja viršūnę, 5a (rus)
Vertikalus aukščio skirtumas, maršruto ilgis ir bendras statumas:	Nuo BC: Vertikalus aukščio skirtumas 3500m. Atstumas 23,2km. Vidutinis statumas 25-30°
Atskirų techninių atkarpų ilgiai, charakteristika ir sudėtingumas:	<ol style="list-style-type: none"> <li>1. BC-ABC (nuo „Луковая поляня“) <b>7,65</b>km peraukštėjimas <b>600</b>m, takelis per moreną.</li> <li>2. ABC-C2 atstumas <b>7,54</b>km, peraukštėjimas <b>1000</b>m. Pradžioje lėkšta dalis atviru ledynu; statėjan ir iki pat C2 uždaras suplyšinėjęs ledynas. Nesudėtingas ėjimas ryšiuose gerai išmintu sniege ir nužymėtu vėliavėlėmis taku.</li> <li>3. C2-C3 atstumas <b>2,35</b>km, peraukštėjimas <b>700</b>m. Judama nesusirišus sniego šlaitu gerai išmintu ir nužymėtu taku.</li> </ol>

	<p>4. C3-Avicenos viršūnė: atstumas <b>6</b>km, peraukštėjimas <b>1100</b>m (100 m prisideda, nes iš C3 pradžioje nusileidžiama beveik 100m žemyn, ir tik po to pradeda kopti aukštyn). Judama nesusirišus, nestačiu sniego, tarpais uoliniu šlaitu aiškiai matomu taku. Stačiausioje sniego šlaito vietoje pakabintas apie 50m turėklas.</p>
Maršruto būklės ir meteorologinių sąlygų aprašymas:	<p>Maršruto būklė viso įkopimo metu gera. Šviežio sniego neiškrito, stipraus vėjo nebuvo, matomumas buvo geras. Sniege gerai išmintas takas nužymėtas vėliavėlėmis.</p>
Maršrute esamos įrangos saugumui užtikrinti ar kopimui palengvinti aprašymas:	<p>Visas snieginis maršrutas nužymėtas vėliavėlėmis. Tarp ABC ir C2 stačiausioje vietoje ir didžiausių plyšių zonoje pakabintas apie 200 metrų turėklas. Per vieną 2m pločio plyšį, kurio neįmanoma apeiti, įrengtas tiltelis iš aliuminio kopėčių. Apie 6700m aukštyje stačioje sniego šlaito vietoje įrengtas apie 50m turėklas.</p>
Laikas, praleistas įkopime:	<p>Viso įkopimui ir nusileidimui užtrukome <b>13</b> dienų. Dėl nepalankių tolimesnių oro prognozių grupės vadovas Tadas Jeršovas nusprendė sutrumpinti aklimatizacijos laiką ir „tilpti į gero oro langą“.</p> <p>Laikas, sugaištas atskiroms atkarpoms:</p> <ol style="list-style-type: none"> <li>1. BC-ABC <b>5</b> valandos.</li> <li>2. ABC-C2 <b>11</b> valandų.</li> <li>3. C2-C3 <b>5</b> valandos.</li> <li>4. C3-Avicenos viršūnė <b>10,5</b> valandos, viršūnėje praleidom apie pusvalandį, nusileista iki C3 per <b>5,5</b> valandos; viso <b>16,5</b> valandos.</li> <li>5. C3-ABC <b>7</b> valandos.</li> <li>6. ABC-BC <b>3</b> valandos.</li> </ol>
Nakvynių skaičius, vietos ir sąlygos:	<p><u>Viso 13 nakvynių:</u></p> <p><u>BC 3600m:</u> <b>3</b> nakvynės Ak-Sai Travel agentūros bazinėje stovykloje stacionariose dvivietėse palapinėse su nepertraukiamu 220V tiekimu, 3-kartiniu maitinimu, neribotu karšto geriamo vandens ir saldžių užkandžių kiekiu valgyklos palapinėje, neribotu dušu specialiaame vagonėlyje, išvietėm su apšvietimu ir tualetiniu popierium, lauko praustuvais.</p> <p><u>ABC 4400m:</u> <b>3</b> nakvynės kopiant ir <b>1</b> nakvynė nusileidžiant Ak-Sai Travel agentūros stovykloje su panašiu servisu, kaip BC tik be dušo; 220V kol veikia generatorius.</p> <p><u>C2 5400m:</u> <b>3</b> nakvynės ant ledyno, ant sniego savo 2-jose palapinėse po 3 žmones. Ant morenos vietų palapinėms nebebuvo. Šalia stovyklavietės po sniegu yra tekančio vandens ir pažymėta vandens ėmimo vieta. Asta su Mariumi pastatė mums iš sniego išvietės kabiną. Ak-Sai Travel agentūra čia laiko budintį žmogų ir „Depozito palapinę“, kurioje mes galėjom palikti dalį daiktų.</p> <p><u>C3 6100m:</u> <b>3</b> nakvynės ant sniego šalia Razdelnaja viršūnės savo 2-jose palapinėse po 3 žmones. Vanduo tirpdomas iš sniego. Tualetas „Open area“</p>

Pagalba iš šalies:	<p>BC-ABC: visi dalyviai atidavė maždaug po 10kg svorio pernešti arkliams.</p> <p>ABC-C2: visi dalyviai atidavė maždaug po 5kg svorio prenešti nešikams-porteriams.</p> <p>ABC-BC: visi dalyviai, <b>išskyrus Astą</b>, atidavė maždaug po 10kg svorio pernešti arkliams.</p>
--------------------	---

## Įkopimo eiga

Aklimatizacija ir/arba treniruočių įkopimai:	Aklimatizavomės pakeliui link viršūnės. Aklimatizacija gavosi forsuota, nes įkopimo eigoje gautos orų prognozės rodė, kad orai genda rugpjūčio 6d. Jeigu nespėjam sulipti iki šios datos, tai sekantis „gero oro langas“ mums jau gali būti per vėlai.
--	--

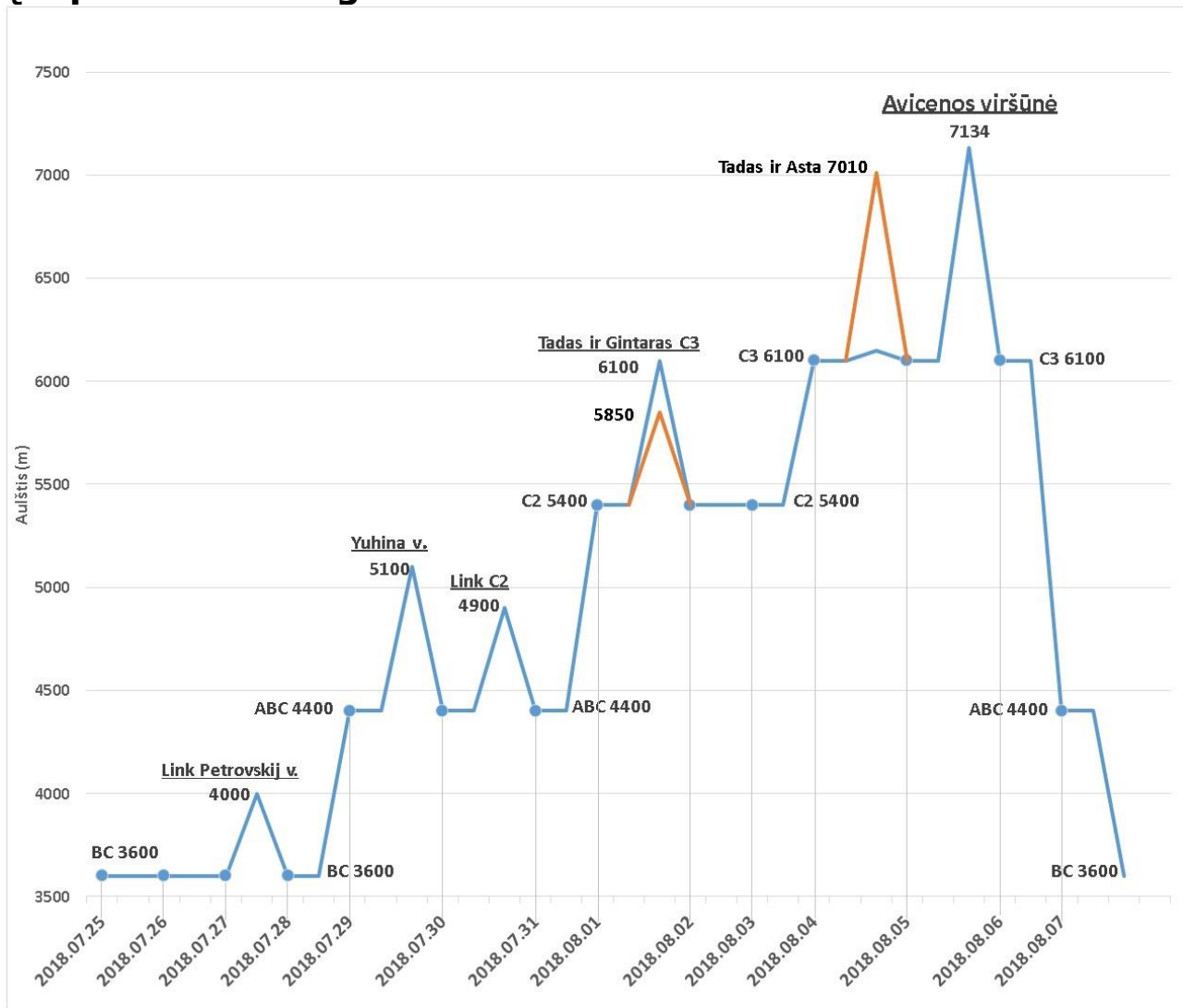
Įkopimo eiga:

Data	Atkarpa	Metereologinės sąlygos, pastabos
2018-07-25/ 2018-07-27	BC 3600m	<p>2018-07-25 iš Ošo (1000m) mikroautobusu pakilom iki BC (3600m). Kalnai debesyse.</p> <p>2018-07-26 aklimatizacija pasivaikščiojant aplink BC 3600m. Kalnai debesyse, virš BC oras permainingas.</p> <p>2018-07-27 Nuo pat ryto BC lyja su pertraukom, kalnuose sninga. Ištaikom tarpą be lietaus ir išeinam link Petrovskij viršūnės. Užlipus iki 4000m lietu pakeičia sniegas, vėjas stiprėja. Pasukam žemyn. Vakare ir per naktį BC prisninga.</p>
2018-07-28	BC 3600m – ABC 4400m	Ryte BC oras nuostabus. Paliekam nereikalingus viršuje daiktus BC specialiaame sandėliuke. Atiduodam kiekvienas po 10kg svorio nešti arkliams. Nuo BC iki „Lukovaja poliana“ beveik 4km ir apie 200 akštyn mus pavežė agentūros „Uazikas“. Toliau ilgas ėjimas takeliu su palengvintom kuprinėm. Pakeliui kertam morenos keterą per vaizdingą „Putešestvennikov“ perėją.
2018-07-29/ 2018-07-30	ABC 4400m	<p>2018-07-29 Aklimatizacinis išėjimas į „Yuhina“ viršūnę 5100m. Debesuota su pragiedruliais, vėjas silpnas. Debesys apie 5000m aukštyje, todėl nuo viršūnės nieko nesimato. Iš ABC gerai matosi maršrutas link C2. Matosi, kad paskutinis sniegas, iškritęs 27d jau nušliaužęs lavinomis žemyn šlaitu.</p> <p>2018-07-30 Aklimatizacinis-žvalgybinis išėjimas link C2. Užlipom iki 4900m. Ėjome susirišę po 3 žmones, įveikėm didžiųjų plyšių zoną ir grįžom į ABC 4400m.</p>
2018-07-31	ABC 4400m – C2 5400m	Ankstyvi pusryčiai pagal grafiką 3:00 ryto. 4:00 suplanuotas išėjimas į C2. Dalį daiktų, nereikalingų viršuje, paliekam ABC specialioje palapinėje-sandėlyje. Kiekvienas maždaug po 5kg svorio iš vakaro atiduodame nešti nešikams-porteriams. Išeiname mėnesienos šviesoje. Patekėjus saulei darosi šilta. Giedra ir be vėjo. Judam lėtai, nes einam su svoriu, trūksta deguonies. „Keptuve“ vadinamą maršruto dalį kertam per pačią kaitrą. Užtrunkam 11 valandų, ateinam pavargę. Palapinei

		<p>vietos yra tik ant sniego, žemiau stovyklos. Kiekvienas ryšys pasistato savo palapinę. Asta su Mariumi pastato iš sniego prabangią būdelę su duobe. Labai patogiu atlikti reikalus niekieno neapžūrinėjama. Daiktus, kuriuos jau atnešė porteriai, atsiimam „depozito“ palapinėje iš būdinčio agentūros žmogaus.</p>
2018-08-01/ 2018-08-02	C2 5400m	<p><u>2018-08-01</u> Aklimatizacinis išėjimas link C3. Tadas ir Gintaras užlipo iki pat C3 6100m ir užmetė dalį svorio. Likę 4 įkopėjai apsiribojo 5850m aukščiu. Oras nepriekaištingas: giedra ir be vėjo. <u>2018-08-02</u> Aklimatizuojamės aplink palapines. Beveik visą dieną giedra ir be vėjo. Palapinėje nepatinginiausi, nes viduje koks 30-40°C karštis.</p>
2018-08-03	C2 5400m – C3 6100m	<p>Oras ir vėl nuostabus: giedra ir be vėjo. Gerai ištryptu ir vėliavėlėmis nužymėtu taku, nesusirišę pajudam į viršų. Kiekvienas juda savo tempu, maždaug per 5 valandas visi susirenkame C3. Išsivalome sniege užpustytas vietas palapinėms. Stipriai jaučiasi deguonies trūkumas. Keli judesiai sniego kastuvu ir stop. Pulso-oksimitras ant piršto rodo kritiškai mažą kraujo prisotinimo deguonimi lygį. Tadas planuoja sekantį rytą eiti į viršūnę. Su juo planuoja išeiti Asta, Gintaras ir Darius. Artūras ir Marius viršūnės kopimą atideda viena diena vėliau.</p>
2018-08-04	C3 6100m Tado ir Astos išėjimas į viršūnę. Pasiekta 7016m.	<p>Išėjimas į viršūnę suplanuotas 4:00 ryto, tačiau užtrukus pasiruošimui, pajudama tik apie 5:00. Po 15 minučių ėjimo Gintaras ir Darius apsisprendžia grįžti į C3, ir kartoti bandymą sekantį rytą, nes šiandien dar „nepaeina“. Diena vėl nepriekaištinga. Giedra, vėjas silpnas. Avicenos viršūnei apsisukimo grįžti laikas yra 14:00. Iki šio laiko Tadas ir Asta pasiekė 7016m. Alpinistai nenusižengė taisyklei ir pasuko atgal, nors buvo likę apie 100 vertikalių metrų kuriems įveikti reikėtų apie 1 valandos. Likę komandos nariai tuo metu judėjo aplink palapines, sekė radijo ryšio seansus priėję prie būdinčio stovykloje agentūros žmogaus su racija. Pastebėję besileidžiančius žemyn Tada ir Asta, pasitikome juos su arbata ant balno prieš 100m pakilimą-žudiką, kurį reikia įveikti, kad sugrįžtum į C3. Iš Tado gavome rekomendaciją išeiti kuo anksčiau. Nutarėme keltis 1:00, išeiti 3:00. Artūrai prasidėjo stipri diarėja ir jis atsisakė bandymo rytoj išeiti į viršūnę. Pagal prognozę, rytoj paskutinė gero oro diena.</p>
2018-08-05	C3 6100m – Avicenos viršūnė 7134m – C3 6100m	<p>3:00 ryto Gintaras, Darius ir Marius pajudėjo iš C3 link viršūnės. Giedra, mėnesiena. Kol prašvinta einame pasišviesdami prožektoriais. Patekėjus saulei, sušyla, vėjo visai nėra. Einasi lėtai, aklimatizacija dar nepakankama. Įpatingai sunkūs paskutiniai 350 vertikalių metrų, tempas dar krenta. Gerai, kad Tadas patarė išeiti anksčiau. Ant viršūnės užlipom 13:35. „Pasifotkinom“, pažioplėjom 20 minučių. Viršūnė – nemažas</p>

		akmenuotas-snieguotas plato ir todėl panorama nuo viršūnės nevaizdinga. 13:55 patraukėm žemyn. Leisdamiesi apie 14:30 ir 15:00 valandą sutikom bent 3 dar tebekylančias komandas. Jiems buvo likę eiti iki viršūnės dar 2 ir daugiau valandų. Paraginom juos apsisukti, bet jie tęsė pakilimą. Per 5,5 valandos nusileidom ir įveikėm paskutinį 100m pakilimą-žudiką, C3 buvom pasitikti komandos draugų su arbata ir apkabinimais.
2018-08-06	C3 6100m – ABC 4400m	Ryte giedra ir be vėjo. Susipakuojam ir nesusirišę per 1:20 nusileidžiam iki C2. Ten pasiimam paliktus daiktus ir susikraunam į kuprines, susirišam į ryšius po 3 žmones ir per 3 valandas įveikiam „keptuvę“ bei suplyšinėjusių ir stačią ledyno dalį. Dar per 2 valandas jau nesusirišę, nuožulniu atviru ledynu pasiekiam ABC. Spėjom vakarienei. Pirkom Coca-Cola. Gėrėm.
2018-08-07	ABC 4400m – BC 3600m – Ošas 1000m.	Ryte virš aukštutinių stovyklų pradeda kauptis grėsmingi debesys. Spėjom! Tadas viską gerai sudėliojo. Po pusryčių, atidavę po 10kg svorio nešti arkliams, (išskyrus Astą, kuri ėjo su pilnu svoriu, o tokiu būdu sutaupytus pinigus paskyrė kilnesniam reikalui) per 3 valandas, „pasifotkindami“, nusileidom iki „lukovaja poliana“ kur netrukus atvažiavo tas pats „Uazikas“ ir parvežė mus į BC. Pietūs, 3 valandos pirties su baseinėliu, vakarienė, mikroautobusas į Ošą. Tado Jeršovo organizacinių gabumų dėka, viskas sklandžiai išsidėliojo per vieną dieną.

## Įkopimo aukščio grafikas:



## Nuotraukos ir schemos



Maršrutas (šaltinis: Google Earth)





**Bazinē stovykla. 2-a diena. Trepsim aplink** (foto Asta Matuzevičiūtė 2018 07 26 )



**Bazinē stovykla. Per naktī prisnigo.** (foto Asta Matuzevičiūtė 2018 07 27)





**Bazinė stovykla. „Pilnas faršas“** (foto Marius Gružasuskas 2018 07 26)



**Bazinė stovykla. Kairiau Dariaus užpakalio matosi Avicena. Šitas "Uazikas" pamėtės mus iki „Луковая поляна“** (foto Gintaro Bagdono 2018 07 28)





**Link ABC. Tadas mina pėdas.** (foto Gintaro Bagdono 2018 07 28)



**Link ABC. Vietiniai stebi praeinančius alpinistus.** (foto Gintaro Bagdono 2018 07 28)





**Link ABC.** (foto Mariaus Gružasusko 2018 07 28)



**Atėjom į ABC. Asta žiūri, kas ten prie bato prilipo.**  
(foto Mariaus Gružasusko 2018 07 28)



**ABC. Matosi beveik visas maršrutas ir viršūnē.** (foto Gintaro Bagdono 2018 07 30)



**ABC patogumai. Su apribojimai.** (foto Astos Matuzevičiūtės 2018 07 29)





**Aklimatizacinis išėjimas į Yuhina viršūnę. Apačioje matosi ABC**  
(foto Dariaus Gelažiaus 2018 07 29)



**Aklimatizacinis išėjimas link C2. Stačiausioje vietoje plyšių zonoje pakabintas turėklas.** (foto Dariaus Gelažiaus 2018 07 30)



**Aklimatizacinis išėjimas link C2. Per plyšį, kurio neįmanoma apeiti, įrengtas tiltelis.**  
(foto Dariaus Gelažiaus 2018 07 30)



**C2 5400m. Mums vietos ant morenos neužteko. Bus gerai ir ant sniego.**  
(foto Gintaro Bagdono 2018 08 01)





**C2 patogumai. Asta ir Marius pastatė „pasakų namelį“**  
(foto Mariaus Gružausko 2018 08 02)



**C2 yra tekančio vandens. Vieta pažymėta veliavėle.**  
(foto Mariaus Gružausko 2018 08 01)



**Artējam prie C3. Takas nužymētas stropiņi.** (foto Astos Matuzevičiūtēs 2018 08 03)



**C3 6100m. Kvapo kažkaip trūksta. Ir žvalumo.** (foto Astos Matuzevičiūtēs 2018 08 03)





**C3 vandenį teks gaminti iš sniego. Svarbu neprikasti apelsininio.**  
(foto Mariaus Gružausko 2018 08 04)



**Vaizdas nuo Razdelnaja viršūnės. Matosi C3 ir ketera-maršrutas į Avicenaą**  
(foto Astos Matuzevičiūtės 2018 08 05)



**Link viršūnės. Apačioje matosi C3.**(foto Dariaus Gelažiaus 2018 08 05)



**Link viršūnės. Ropojam koja už kojų.** (foto Mariaus Gružausko 2018 08 05)





**Netoli viršūnēs, 7km yra. (foto Astos Matuzevičiūtės 2018 08 04)**



**Netoli viršūnēs, 7km yra. Astai už nugaros Pamyras. Matosi Ismoil Somoni ir Korženevskaja viršūnēs. (foto Tado Jeršovo 2018 08 04)**





**Avicena 7134m. Marius, Darius ir Gintaras. Oras puikus, nuotaika irgi.**  
(foto autorius nežinomas 2018 08 05)



**Žemyn iš C3.** (foto Mariaus Gružasuko 2018 08 06)





**Vėl ABC 4400. Laukiam barmeno, pirkšim gert.** (foto Mariaus Gružausko 2018 08 06)

## Nuoroda į videofailą

---

17 minučių video iš mūsų įkopimo:

[https://youtu.be/feQ\\_x9-OT-Q](https://youtu.be/feQ_x9-OT-Q)

## Kontaktinė informacija

---

Tadas Jeršovas Vadovas

El. paštas: [tadas@lukla.lt](mailto:tadas@lukla.lt)

Asta Matuzevičiūtė

El. paštas: [Rasykiteastai@gmail.com](mailto:Rasykiteastai@gmail.com)

Artūras Gružauskas

El. paštas: [arturas88@gmail.com](mailto:arturas88@gmail.com)

Darius Gelažius

El. paštas: [dariusgelazius@gmail.com](mailto:dariusgelazius@gmail.com)

Gintaras Bagdonas

El. paštas: [gb.ambre@gmail.com](mailto:gb.ambre@gmail.com)

Marius Gružauskas

El. paštas: [mar.gruzauskas@gmail.com](mailto:mar.gruzauskas@gmail.com)