

# LIETUVOS ALPINIZMO ČEMPIONATAS


ĮKOPIMO ATASKAITA

**M.MAŽVYDO V. 4780m. IR VILNIAUS UNIVERSITETO V. 4930m.**

Traversas



M.Mažvydo v.(4780m.)



Vilniaus universiteto v. (4930m.)

2018m. Rūgpjūtis

## BENDRIEJI DUOMENYS

<b>Įkopimo data</b>	2018 08 11
<b>Klasė</b>	Techninė
<b>Valstybė, kalnų rajonas</b>	Kirgzizija, centrinis Tian Šanis, Sari-Čat slėnis
<b>Viršūnės pavadinimas ir aukštis</b>	Viršūnių traversas: M.Mažvydo v. 4780m. Vilniaus Universiteto v. 4930m.
<b>Dalyviai</b>	Kęstutis Baleišis Mantas Rimkus Arūnas Varneckis Bronius Varsackis Vytautas Zinkevičius Girvydas Kulakauskas Marius Liauteris

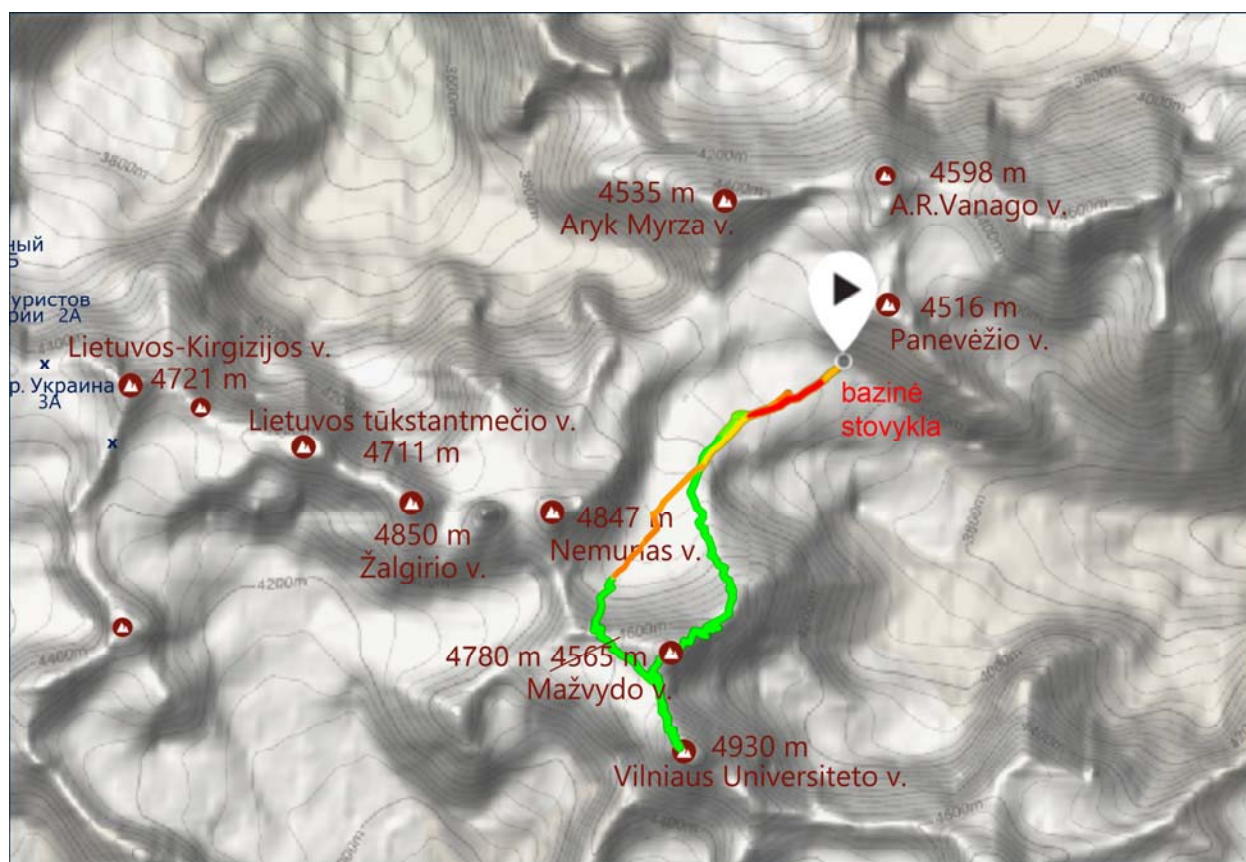


Įkopimo dalyviai M.Mažvydo viršūnėje (fotografuoja V.Zinkevičius)

## MARŠRUTO INFORMACIJA

Maršruto pavadinimas ir sudėtingumo kategorija	3A
Vertikalaus aukščio skirtumas	830m.
Maršruto ilgis	7,76km. (iš bazinės stovyklos į bazinę stovyklą)
Pagalba iš šalies	Pagalba iš šalies naudojama nebuvo
Maršruto būklė ir meteorologinių sąlygų aprašymas	Ryte rūkas, pūga. Vėliau graži saulėta diena.
Maršruto statusas	Statusas iki 60 laipsnių
Kopimo į viršūnę laikas	Maršruto trukmė 12val.45min. (M.Mažvydo v. pasiekta 13:00, V.Universiteto v. pasiekta 15:00, grįžta į bazinę stovyklą 19:00)
Įranga	Dvi virvės (po 60m.), ledo kabliai (10vnt.), kilpos

## RAJONO IR ĮKOPIMO SCHEMA



## MARŠRUTO AUKŠČIO GRAFIKAS



## MARŠRUTO SCHEMA



## MARŠRUTO APRAŠYMAS

8:00 grupė išėjo iš bazinės stovyklos (3950m.). Oras apsiniaukęs.

9:20 grupė pasiekė maršruto pradžios tašką (apie 4100m.). Maršruto pradžia –kopimas palei uolų grandinę apie 30 laipsnių statumo sniego ledo šlaitu. Nėra labai statu ir slidu, tad kopinama be saugos. Sustiprėja vėjas, aptemsta ir prasideda pusvalandį trukusi audra su šlapdriba. Gerai, kad spėjame pasiekti uolų grandinės viršų, kur pasislepiame už uolų. Aprimus vėjui ir šlapdribai tesiame kopimą stačiu apie 50 laipsnių sniego ledo šlaitu, naudojame virves Pirmasis komandos narys užlipo naudodamasis ledo įrankiais, o likusieji žumarais pasikėlė ant balno (4300m.) (dvi virvės). Paėjus balno apie 100m. pasiekiamo siaurą keterą kur iš vienos pusės uoliena, iš kitos pusės status ledo šlaitas, kabo sniego karnizai. Lipame su sauga ledu greta atsidendiančių uolų, statumas sviruoja atkarpomis tarp 30 – 50 laipsnių. 13:00 pasiekta plokščia ganėtinai plati M.Mažvydo viršūnė, surandame turą, o jame pirmąją kopėjų lietuvių 1979 m. rašytą raštelį. Paliekame savo. Oras saulėtas su debesėliais. Kiek pailsėję leidžiamės į balną tarp M.Mažvydo v. ir Vilniaus Universiteto v. Biriais akmenimis leidžiamės iki balno.

Apie 14:00 pradėdami kilti stačiu ledo šlaitu į Vilniaus Universiteto v. Pradžioj nenaudojam virvių, tačiau palypėję aukščiau ties stačiu šlaitu kabinam virves ir naudojam žumarus. Pasiekiamo uolinę keterėlę, kuri veda į viršūnę. Dėl saugos kabiname ir čia vieną virvę. Viršūnę pasiekėme 15:00. Viršūnėje pasigrožime atsivėrusia panorama į aplinkinius kalnus. Randame ir pasidžiaugiame paliktu pirmąją kopėjų 1979 m. VU jubiliejiniu atminimo medaliu. Paliekame raštelį apie savo įkopimą. Neužsibūname nes dar laukia ilgas kelias link bazinės stovyklos.

Esame antroji lietuvių alpinistų grupė įkopusi į Vilniaus Universiteto v.

Nusileidę į balną tarp M.Mažvydo ir Vilniaus Universiteto nusprendžiame grįžti kitu keliu, ne per M.Mažvydo viršūnę. Traversuojame M.Mažvydo viršūnės vakarinį šlaitą iš dešinės link Stiopkina perėjos. Saulutė kaitina, todėl parieda vienas kitas akmenukas nuo viršaus, virvių nenaudojam. Pasiekiam uolinę keterą ir labai statų šlaitą link mūsų stovyklavietės. Kelią link perėjos pastoja stačios byrančios uolos. Ieškome vietos kur nusileisti. Diulferiu leidžiamės 60m. ilgio virve 90laipsnių statumo šlaitu. Virvė ištraukiama kitos virvės pagalba. Toliau traversuojame į kairę pusę 80m. Vėliau kabiname 4 diulferines virves kol pasiekiamo ledyno plato. 19:00 grįžtame į bazinę stovyklą

Maršrutas techniškai sudėtingas, reikalaujantis atidumo ir darnaus komandinio darbo veiksmų.

Išvados:

Gražus lietuviškas maršrutas. Pirmąkartą praeitas 1979m., antrąkart 2018m. Rekomenduotinas

## ĮKOPIMO FOTO ILIUSTRACIJOS



Maršruto pradžia – išlipimas į keterą



Maršruto pradžia – išlipimas į keterą



Maršruto pradžia - ketera



Kopimas į M.Mažvydo v.



M.Mažvydo viršūnė





Universiteto v. nuo M.Mažvydo v. pusės



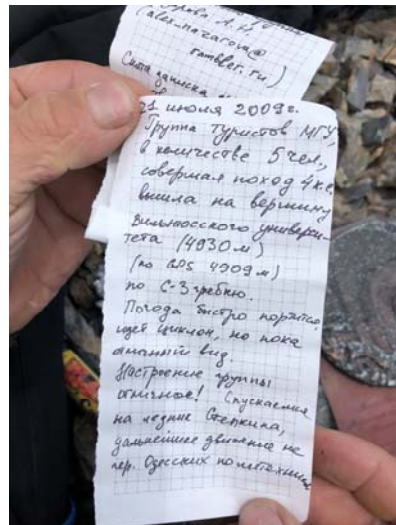
Kopimas į Vilniaus Universiteto viršūnę uolomis



Universiteto v.



Raudonai – kopimo kelias, mėlynai – nusileidimo kelias



Viršūnėse rasti pirmajkopėjų lietuvių rašteliai